

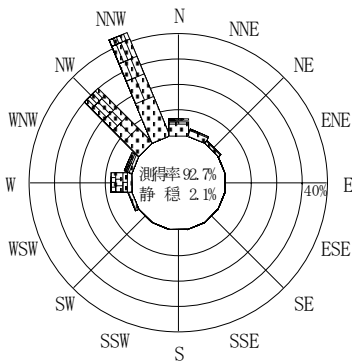
付表-A.4.9 直江津 波高・波向別出現頻度統計 (2007年1月~2007年12月)

2007年1月~2007年12月(年)

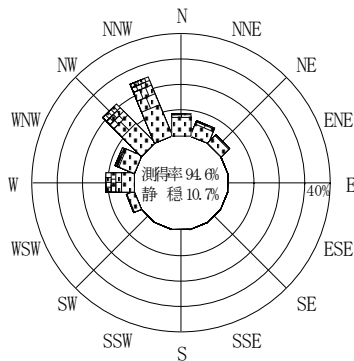
波高・波向階級別出現頻度表 (有義波)

観測地点: 直江津

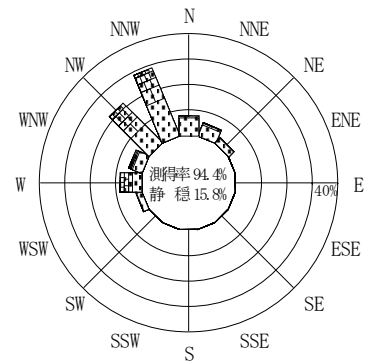
波高	波向	NNE	NE	ENE	E	ESE	SE	SSE	S	SSW	SW	WSW	W	WNW	NW	NNW	N	合計
801~																		0 (0.0)
751~800																1 (0.0)		1 (0.0)
701~750																		0 (0.0)
651~700																		0 (0.0)
601~650																2 (0.0)		2 (0.0)
551~600															3 (0.1)	2 (0.0)		5 (0.1)
501~550															2 (0.0)	2 (0.0)		4 (0.1)
451~500															9 (0.2)	2 (0.0)		11 (0.3)
401~450															15 (0.4)	7 (0.2)		22 (0.5)
351~400													1 (0.0)	1 (0.0)	19 (0.5)	16 (0.4)		37 (0.9)
301~350													2 (0.0)		21 (0.5)	18 (0.4)		41 (1.0)
251~300													21 (0.5)	10 (0.2)	51 (1.2)	49 (1.2)	1 (0.0)	132 (3.2)
201~250	1 (0.0)												45 (1.1)	10 (0.2)	86 (2.1)	68 (1.6)	1 (0.0)	211 (5.1)
176~200		1 (0.0)										1 (0.0)	32 (0.8)	9 (0.2)	57 (1.4)	59 (1.4)		159 (3.8)
151~175	7 (0.2)											2 (0.0)	37 (0.9)	10 (0.2)	58 (1.4)	76 (1.8)	6 (0.1)	196 (4.7)
126~150	6 (0.1)	2 (0.0)											36 (0.9)	11 (0.3)	76 (1.8)	105 (2.5)	19 (0.5)	255 (6.2)
101~125	23 (0.6)	5 (0.1)										4 (0.1)	27 (0.7)	13 (0.3)	97 (2.3)	127 (3.1)	11 (0.3)	307 (7.4)
76~100	45 (1.1)	14 (0.3)											11 (0.3)	25 (0.6)	115 (2.8)	170 (4.1)	48 (1.2)	455 (11.0)
51~75	70 (1.7)	32 (0.8)											24 (0.6)	38 (0.9)	136 (3.3)	258 (6.2)	79 (1.9)	683 (16.5)
26~50	84 (2.0)	66 (1.6)											53 (1.3)	91 (2.2)	166 (4.0)	235 (5.7)	169 (4.1)	960 (23.2)
合計	236 (5.7)	120 (2.9)	0 (0.0)	0 (0.0)	0 (0.0)	0 (0.0)	0 (0.0)	0 (0.0)	0 (0.0)	0 (0.0)	0 (0.0)	95 (2.3)	355 (8.6)	233 (5.6)	911 (22.0)	1197 (28.9)	334 (8.1)	3481 (84.2)
有義波が25cm以下の回数																		65 (1.5)
合計																		4136 (100.0)



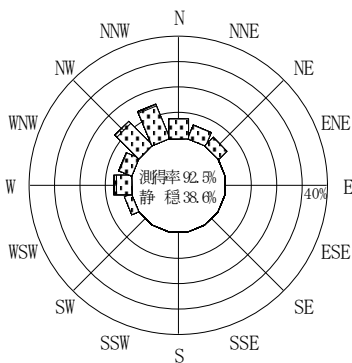
2006年12月~2007年2月 (冬)



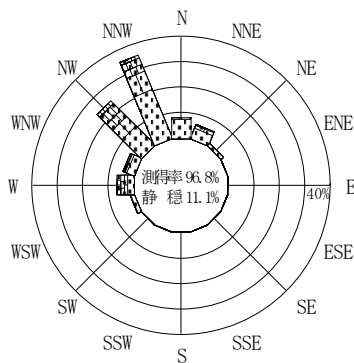
2007年3月~2007年5月 (春)



2007年1月~2007年12月(年)



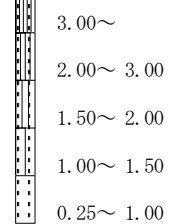
2007年6月~2007年8月 (夏)



2007年9月~2007年11月 (秋)

直江津

波高(m)



付図-A.2.9 直江津 波高・波向別出現頻度図