

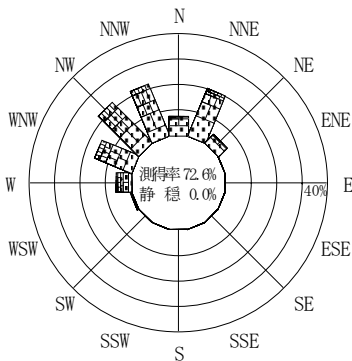
付表-A.4.12 輪島 波高・波向別出現頻度統計 (2007年1月~2007年12月)

2007年1月~2007年12月(年)

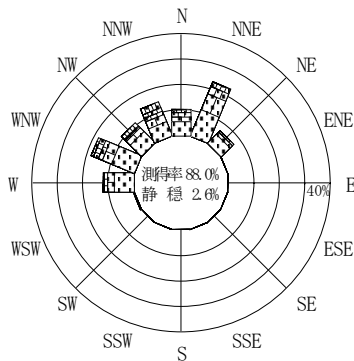
波高・波向階級別出現頻度表 (有義波)

観測地点: 輪島

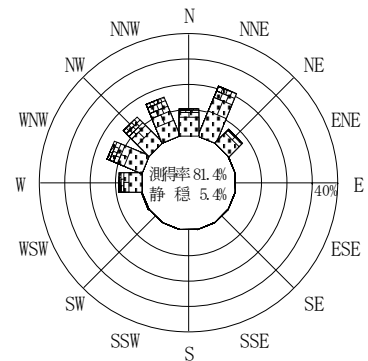
波高	波向	NNE	NE	ENE	E	ESE	SE	SSE	S	SSW	SW	WSW	W	WNW	NW	NNW	N	合計
801~																		0 (0.0)
751~800																		0 (0.0)
701~750																		0 (0.0)
651~700																		0 (0.0)
601~650															1	2		3 (0.1)
551~600														1	2	2		5 (0.1)
501~550														1	2	3		6 (0.2)
451~500														6	5	7		18 (0.5)
401~450		1												5	11	8	1	26 (0.7)
351~400		1											1	10	16	7	2	37 (1.0)
301~350		3											4	15	22	24	2	70 (2.0)
251~300		17	6									1	9	28	23	37	5	126 (3.5)
201~250		51	5										14	32	31	47	11	191 (5.4)
176~200		34	3									1	12	25	20	37	11	143 (4.0)
151~175		61	3									3	27	35	32	40	17	218 (6.1)
126~150		81	16									1	22	44	57	47	30	298 (8.4)
101~125		128	34									1	50	55	90	39	453 (12.7)	
76~100		123	53									2	70	80	62	76	57	523 (14.7)
51~75		151	70									1	65	75	63	86	91	602 (16.9)
26~50		108	83										48	117	106	76	117	655 (18.4)
合計		759	273	0	0	0	0	0	0	0	0	10	322	529	509	589	383	3374 (94.6)
有義波が25cm以下の回数																		191 (5.4)
合計																		3565 (100.0)



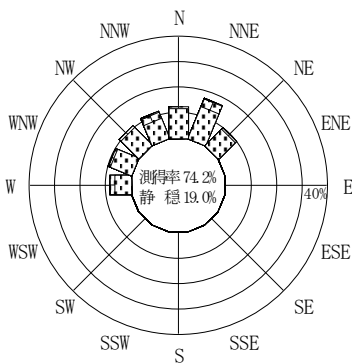
2006年12月~2007年2月 (冬)



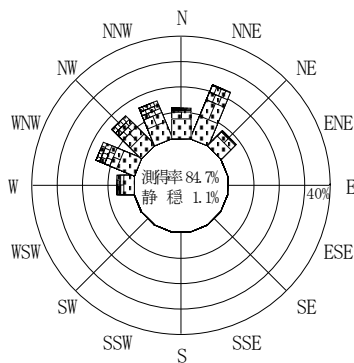
2007年3月~2007年5月 (春)



2007年1月~2007年12月 (年)



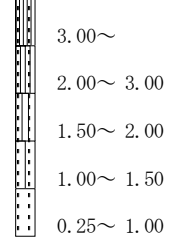
2007年6月~2007年8月 (夏)



2007年9月~2007年11月 (秋)

輪島

波高(m)



付図-A.2.12 輪島 波高・波向別出現頻度図