

付表-B.5.59(a) 中城湾 f2周期帯領域における波高・波向階級別出現頻度統計 (連続観測)
 2006年 1月~2006年12月(年) 波向・波高階級別出現頻度表 (f2: 16.0~25.6秒) 観測地点: 中城湾

波高	波向	NNE	NE	ENE	E	ESE	SE	SSE	S	SSW	SW	WSW	W	WNW	NW	NNW	N	合計	
801~																		0 (0.0)	
751~800																		0 (0.0)	
701~750																		0 (0.0)	
651~700																		0 (0.0)	
601~650																		0 (0.0)	
551~600																		0 (0.0)	
501~550																		0 (0.0)	
451~500																		0 (0.0)	
401~450																		0 (0.0)	
351~400																		0 (0.0)	
301~350																		0 (0.0)	
251~300					1 (0.0)													1 (0.0)	
201~250					13 (0.1)		5 (0.0)											18 (0.1)	
176~200			1 (0.0)	18 (0.1)	1 (0.0)	7 (0.0)	2 (0.0)											29 (0.1)	
151~175				41 (0.2)	2 (0.0)	8 (0.0)	6 (0.0)											57 (0.3)	
126~150			1 (0.0)	47 (0.2)	11 (0.1)	2 (0.0)	4 (0.0)											65 (0.3)	
101~125				51 (0.3)	14 (0.1)	7 (0.0)	4 (0.0)											76 (0.4)	
76~100				42 (0.2)	20 (0.1)	33 (0.2)	27 (0.1)	1 (0.0)										123 (0.6)	
51~75			13 (0.1)	168 (0.8)	39 (0.2)	84 (0.4)	125 (0.6)	10 (0.0)										439 (2.2)	
26~50			146 (0.7)	696 (3.5)	165 (0.8)	147 (0.7)	228 (1.1)	55 (0.3)										1437 (7.1)	
合計		0 (0.0)	0 (0.0)	161 (0.8)	1077 (5.3)	252 (1.3)	293 (1.5)	396 (2.0)	66 (0.3)	0 (0.0)	0 (0.0)	0 (0.0)	0 (0.0)	0 (0.0)	0 (0.0)	0 (0.0)	0 (0.0)	2245 (11.1)	
(連続観測)																		波高が25cm以下の回数	17891 (88.9)
																		合計	20136 (100.0)

付表-B.5.59(b) 中城湾 f3周期帯領域における波高・波向階級別出現頻度統計 (連続観測)
 2006年 1月~2006年12月(年) 波向・波高階級別出現頻度表 (f3: 10.7~14.0秒) 観測地点: 中城湾

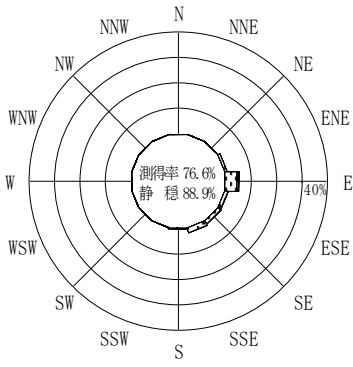
波高	波向	NNE	NE	ENE	E	ESE	SE	SSE	S	SSW	SW	WSW	W	WNW	NW	NNW	N	合計	
801~																		0 (0.0)	
751~800																		0 (0.0)	
701~750																		0 (0.0)	
651~700																		0 (0.0)	
601~650																		0 (0.0)	
551~600																		0 (0.0)	
501~550																		0 (0.0)	
451~500																		0 (0.0)	
401~450							2 (0.0)											2 (0.0)	
351~400						1 (0.0)	13 (0.1)	1 (0.0)										15 (0.1)	
301~350						3 (0.0)	26 (0.1)	12 (0.1)	1 (0.0)									42 (0.2)	
251~300			1 (0.0)			6 (0.0)	36 (0.2)	41 (0.2)	4 (0.0)									88 (0.4)	
201~250			12 (0.1)	66 (0.3)	21 (0.1)	62 (0.3)	83 (0.4)	3 (0.0)										247 (1.2)	
176~200			49 (0.2)	83 (0.4)	29 (0.1)	65 (0.3)	74 (0.4)	8 (0.0)										308 (1.5)	
151~175			74 (0.4)	103 (0.5)	55 (0.3)	44 (0.2)	79 (0.4)	17 (0.1)										372 (1.8)	
126~150			135 (0.7)	130 (0.6)	83 (0.4)	52 (0.3)	136 (0.7)	15 (0.1)										551 (2.7)	
101~125			166 (0.8)	278 (1.4)	165 (0.8)	28 (0.1)	144 (0.7)	9 (0.0)										790 (3.9)	
76~100			281 (1.4)	411 (2.0)	422 (2.1)	72 (0.4)	173 (0.9)	6 (0.0)										1365 (6.8)	
51~75		1 (0.0)	566 (2.8)	1069 (5.3)	432 (2.1)	338 (1.7)	195 (1.0)	6 (0.0)										2607 (12.9)	
26~50			626 (3.1)	4648 (23.1)	2001 (9.9)	627 (3.1)	267 (1.3)	6 (0.0)										8175 (40.6)	
合計		0 (0.0)	1 (0.0)	1910 (9.5)	6788 (33.7)	3218 (16.0)	1365 (6.8)	1205 (6.0)	75 (0.4)	0 (0.0)	0 (0.0)	0 (0.0)	0 (0.0)	0 (0.0)	0 (0.0)	0 (0.0)	0 (0.0)	14562 (72.3)	
(連続観測)																		波高が25cm以下の回数	5574 (27.7)
																		合計	20136 (100.0)

付表-B.5.59(c) 中城湾 f4周期帯領域における波高・波向階級別出現頻度統計(連続観測)
 2006年1月~2006年12月(年) 波向・波高階級別出現頻度表(f4:8.0~9.8秒) 観測地点:中城湾

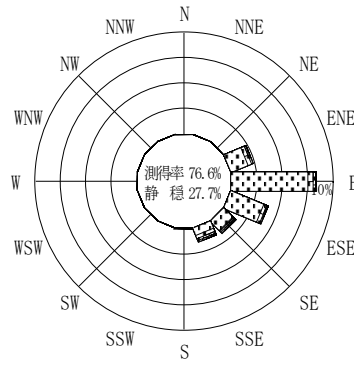
波高	波向	NNE	NE	ENE	E	ESE	SE	SSE	S	SSW	SW	WSW	W	WNW	NW	NNW	N	合計
801~																		0 (0.0)
751~800																		0 (0.0)
701~750																		0 (0.0)
651~700																		0 (0.0)
601~650																		0 (0.0)
551~600																		0 (0.0)
501~550																		0 (0.0)
451~500																		0 (0.0)
401~450																		0 (0.0)
351~400								2 (0.0)										2 (0.0)
301~350						1 (0.0)	12 (0.1)	13 (0.1)										26 (0.1)
251~300					1 (0.0)	7 (0.0)	33 (0.2)	27 (0.1)										68 (0.3)
201~250					17 (0.1)	31 (0.2)	141 (0.7)	64 (0.3)										253 (1.3)
176~200				13 (0.1)	21 (0.1)	64 (0.3)	39 (0.2)	33 (0.2)										170 (0.8)
151~175				32 (0.2)	114 (0.6)	131 (0.7)	36 (0.2)	71 (0.4)										384 (1.9)
126~150				75 (0.4)	193 (1.0)	206 (1.0)	105 (0.5)	160 (0.8)	4 (0.0)									743 (3.7)
101~125				288 (1.4)	302 (1.5)	353 (1.8)	216 (1.1)	191 (0.9)	3 (0.0)									1353 (6.7)
76~100				633 (3.1)	613 (3.0)	766 (3.8)	333 (1.7)	156 (0.8)	1 (0.0)									2502 (12.4)
51~75		1 (0.0)	574 (2.9)	1537 (7.6)	1251 (6.2)	408 (2.0)	89 (0.4)	2 (0.0)										3862 (19.2)
26~50		1 (0.0)	829 (4.1)	4244 (21.1)	3622 (18.0)	589 (2.9)	198 (1.0)	2 (0.0)										9485 (47.1)
合計		0 (0.0)	2 (0.0)	2444 (12.1)	7042 (35.0)	6432 (31.9)	1914 (9.5)	1002 (5.0)	12 (0.1)	0 (0.0)	0 (0.0)	0 (0.0)	0 (0.0)	0 (0.0)	0 (0.0)	0 (0.0)	0 (0.0)	18848 (93.6)
(連続観測)																	波高が25cm以下の回数	1288 (6.4)
																	合計	20136 (100.0)

付表-B.5.59(d) 中城湾 f5周期帯領域における波高・波向階級別出現頻度統計(連続観測)
 2006年1月~2006年12月(年) 波向・波高階級別出現頻度表(f5:5.1~7.5秒) 観測地点:中城湾

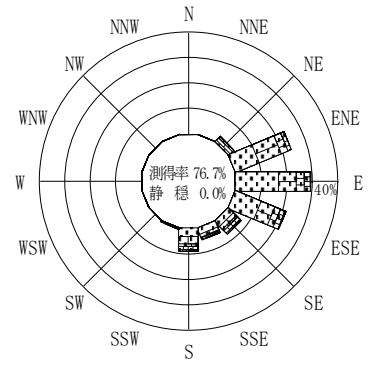
波高	波向	NNE	NE	ENE	E	ESE	SE	SSE	S	SSW	SW	WSW	W	WNW	NW	NNW	N	合計
801~																		0 (0.0)
751~800																		0 (0.0)
701~750																		0 (0.0)
651~700																		0 (0.0)
601~650																		0 (0.0)
551~600																		0 (0.0)
501~550																		0 (0.0)
451~500																		0 (0.0)
401~450																		0 (0.0)
351~400																		0 (0.0)
301~350																		0 (0.0)
251~300						1 (0.0)	5 (0.0)	1 (0.0)										7 (0.0)
201~250				9 (0.0)	17 (0.1)	64 (0.3)	101 (0.5)	13 (0.1)										204 (1.0)
176~200				13 (0.1)	52 (0.3)	67 (0.3)	104 (0.5)	14 (0.1)	2 (0.0)									252 (1.3)
151~175				68 (0.3)	107 (0.5)	104 (0.5)	106 (0.5)	17 (0.1)										402 (2.0)
126~150				148 (0.7)	220 (1.1)	186 (0.9)	223 (1.1)	40 (0.2)	3 (0.0)									820 (4.1)
101~125				392 (1.9)	690 (3.4)	282 (1.4)	368 (1.8)	75 (0.4)	5 (0.0)									1812 (9.0)
76~100		2 (0.0)	760 (3.8)	1030 (5.1)	876 (4.4)	480 (2.4)	212 (1.1)	7 (0.0)										3367 (16.7)
51~75		4 (0.0)	1270 (6.3)	1452 (7.2)	1403 (7.0)	1167 (5.8)	396 (2.0)	18 (0.1)										5710 (28.4)
26~50		9 (0.0)	783 (3.9)	1855 (9.2)	2064 (10.3)	1701 (8.4)	323 (1.6)	37 (0.2)	1 (0.0)									6773 (33.6)
合計		0 (0.0)	15 (0.1)	3443 (17.1)	5423 (26.9)	5047 (25.1)	4255 (21.1)	1091 (5.4)	72 (0.4)	1 (0.0)	0 (0.0)	0 (0.0)	0 (0.0)	0 (0.0)	0 (0.0)	0 (0.0)	0 (0.0)	19347 (96.1)
(連続観測)																	波高が25cm以下の回数	789 (3.9)
																	合計	20136 (100.0)



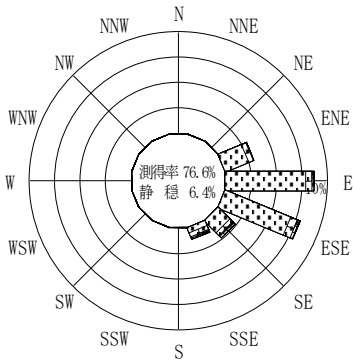
(f2 : 16.0~25.6秒)
2006年 1月~2006年12月



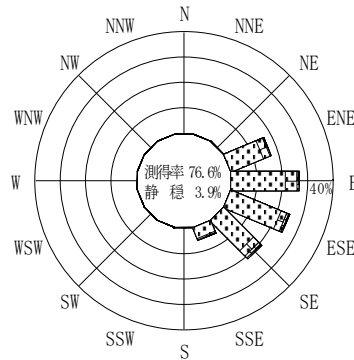
(f3 : 10.7~14.0秒)
2006年 1月~2006年12月



(全周期帯)
2006年 1月~2006年12月



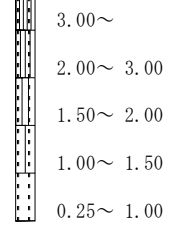
(f4 : 8.0~9.8秒)
2006年 1月~2006年12月



(f5 : 5.1~7.5秒)
2006年 1月~2006年12月

中城湾

波高(m)



(連続観測)

付図-B.4.59 中城湾 波高・波向別出現頻度図(連続観測, f2, f3, f4, f5, 全周期帯)