

付表-B.5.23(a) 伊王島 f2周期帯領域における波高・波向階級別出現頻度統計 (連続観測)  
 2006年 1月~2006年12月(年) 波向・波高階級別出現頻度表 (f2: 16.0~25.6秒) 観測地点: 伊王島

波高 波向	NNE	NE	ENE	E	ESE	SE	SSE	S	SSW	SW	WSW	W	WNW	NW	NNW	N	合計	
801~																	0 (0.0)	
751~800																	0 (0.0)	
701~750																	0 (0.0)	
651~700																	0 (0.0)	
601~650																	0 (0.0)	
551~600																	0 (0.0)	
501~550																	0 (0.0)	
451~500																	0 (0.0)	
401~450																	0 (0.0)	
351~400																	0 (0.0)	
301~350																	0 (0.0)	
251~300																	0 (0.0)	
201~250																	0 (0.0)	
176~200																	0 (0.0)	
151~175																	0 (0.0)	
126~150																	0 (0.0)	
101~125										1 (0.0)							1 (0.0)	
76~100								1 (0.0)	12 (0.1)								13 (0.1)	
51~75								5 (0.0)	21 (0.1)								26 (0.1)	
26~50								41 (0.2)	141 (0.8)	9 (0.0)							191 (1.0)	
合計	0 (0.0)	0 (0.0)	0 (0.0)	0 (0.0)	0 (0.0)	0 (0.0)	0 (0.0)	0 (0.0)	47 (0.3)	175 (1.0)	9 (0.0)	0 (0.0)	0 (0.0)	0 (0.0)	0 (0.0)	0 (0.0)	231 (1.3)	
(連続観測)																	波高が25cm以下の回数	18118 (98.7)
																	合計	18349 (100.0)

付表-B.5.23(b) 伊王島 f3周期帯領域における波高・波向階級別出現頻度統計 (連続観測)  
 2006年 1月~2006年12月(年) 波向・波高階級別出現頻度表 (f3: 10.7~14.0秒) 観測地点: 伊王島

波高 波向	NNE	NE	ENE	E	ESE	SE	SSE	S	SSW	SW	WSW	W	WNW	NW	NNW	N	合計	
801~																	0 (0.0)	
751~800																	0 (0.0)	
701~750																	0 (0.0)	
651~700																	0 (0.0)	
601~650																	0 (0.0)	
551~600																	0 (0.0)	
501~550																	0 (0.0)	
451~500																	0 (0.0)	
401~450																	0 (0.0)	
351~400																	0 (0.0)	
301~350									3 (0.0)	2 (0.0)							5 (0.0)	
251~300									2 (0.0)	6 (0.0)							8 (0.0)	
201~250									2 (0.0)	6 (0.0)							8 (0.0)	
176~200									3 (0.0)	8 (0.0)							11 (0.1)	
151~175									7 (0.0)	11 (0.1)	10 (0.1)						28 (0.2)	
126~150									7 (0.0)	14 (0.1)	10 (0.1)						31 (0.2)	
101~125									18 (0.1)	28 (0.2)	11 (0.1)						57 (0.3)	
76~100									64 (0.3)	38 (0.2)	21 (0.1)						123 (0.7)	
51~75									139 (0.8)	106 (0.6)	45 (0.2)						290 (1.6)	
26~50									410 (2.2)	319 (1.7)	162 (0.9)	6 (0.0)	17 (0.1)				914 (5.0)	
合計	0 (0.0)	0 (0.0)	0 (0.0)	0 (0.0)	0 (0.0)	0 (0.0)	0 (0.0)	0 (0.0)	655 (3.6)	538 (2.9)	259 (1.4)	6 (0.0)	17 (0.1)	0 (0.0)	0 (0.0)	0 (0.0)	1475 (8.0)	
(連続観測)																	波高が25cm以下の回数	16874 (92.0)
																	合計	18349 (100.0)

付表-B.5.23(c) 伊王島 f4周期帯領域における波高・波向階級別出現頻度統計 (連続観測)

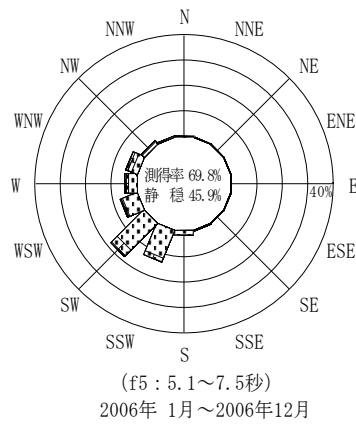
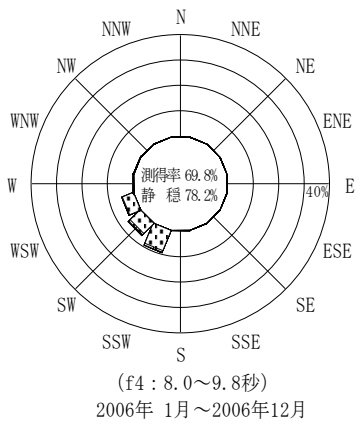
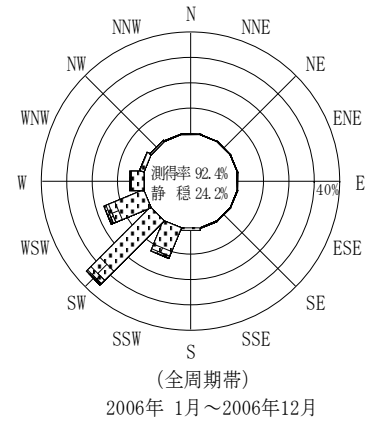
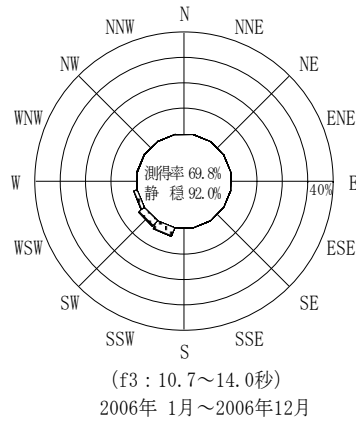
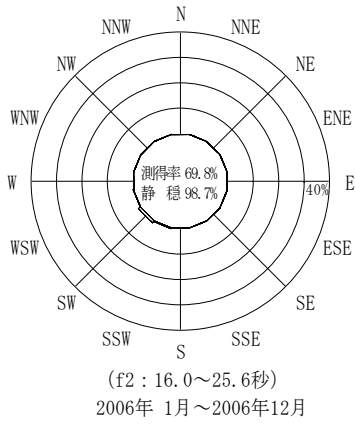
2006年 1月～2006年12月(年) 波向・波高階級別出現頻度表 (f4: 8.0～9.8秒) 観測地点: 伊王島

波高	波向	NNE	NE	ENE	E	ESE	SE	SSE	S	SSW	SW	WSW	W	WNW	NW	NNW	N	合計
801～																		0 (0.0)
751～800																		0 (0.0)
701～750																		0 (0.0)
651～700																		0 (0.0)
601～650																		0 (0.0)
551～600																		0 (0.0)
501～550																		0 (0.0)
451～500																		0 (0.0)
401～450																		0 (0.0)
351～400																		0 (0.0)
301～350																		0 (0.0)
251～300											2 (0.0)		1 (0.0)					3 (0.0)
201～250											14 (0.1)	3 (0.0)						17 (0.1)
176～200										3 (0.0)	12 (0.1)	3 (0.0)						18 (0.1)
151～175										18 (0.1)	26 (0.1)	3 (0.0)	2 (0.0)					49 (0.3)
126～150										30 (0.2)	56 (0.3)	18 (0.1)						104 (0.6)
101～125										100 (0.5)	82 (0.4)	22 (0.1)						204 (1.1)
76～100										168 (0.9)	148 (0.8)	68 (0.4)						384 (2.1)
51～75									3 (0.0)	468 (2.6)	319 (1.7)	136 (0.7)	2 (0.0)					928 (5.1)
26～50									11 (0.1)	943 (5.1)	571 (3.1)	664 (3.6)	68 (0.4)	30 (0.2)				2287 (12.5)
合計		0 (0.0)	0 (0.0)	0 (0.0)	0 (0.0)	0 (0.0)	0 (0.0)	0 (0.0)	14 (0.1)	1730 (9.4)	1230 (6.7)	917 (5.0)	73 (0.4)	30 (0.2)	0 (0.0)	0 (0.0)	0 (0.0)	3994 (21.8)
(連続観測)																	波高が25cm以下の回数	14355 (78.2)
																	合計	18349 (100.0)

付表-B.5.23(d) 伊王島 f5周期帯領域における波高・波向階級別出現頻度統計 (連続観測)

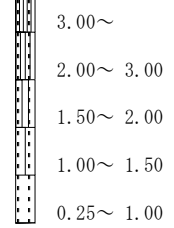
2006年 1月～2006年12月(年) 波向・波高階級別出現頻度表 (f5: 5.1～7.5秒) 観測地点: 伊王島

波高	波向	NNE	NE	ENE	E	ESE	SE	SSE	S	SSW	SW	WSW	W	WNW	NW	NNW	N	合計
801～																		0 (0.0)
751～800																		0 (0.0)
701～750																		0 (0.0)
651～700																		0 (0.0)
601～650																		0 (0.0)
551～600																		0 (0.0)
501～550																		0 (0.0)
451～500																		0 (0.0)
401～450																		0 (0.0)
351～400																		0 (0.0)
301～350																		0 (0.0)
251～300											1 (0.0)	17 (0.1)	1 (0.0)					19 (0.1)
201～250											9 (0.0)	45 (0.2)	36 (0.2)	21 (0.1)				111 (0.6)
176～200										1 (0.0)	8 (0.0)	16 (0.1)	50 (0.3)	57 (0.3)	6 (0.0)			138 (0.8)
151～175										13 (0.1)	60 (0.3)	13 (0.1)	32 (0.2)	74 (0.4)	13 (0.1)			205 (1.1)
126～150									1 (0.0)	86 (0.5)	188 (1.0)	17 (0.1)	57 (0.3)	130 (0.7)	25 (0.1)			504 (2.7)
101～125									3 (0.0)	191 (1.0)	374 (2.0)	74 (0.4)	99 (0.5)	153 (0.8)	48 (0.3)	4 (0.0)		946 (5.2)
76～100							1 (0.0)	2 (0.0)	12 (0.1)	454 (2.5)	559 (3.0)	161 (0.9)	131 (0.7)	138 (0.8)	53 (0.3)	9 (0.0)	2 (0.0)	1522 (8.3)
51～75		4 (0.0)	3 (0.0)		1 (0.1)	3 (0.0)	4 (0.0)	11 (0.1)	72 (0.4)	671 (3.7)	733 (4.0)	289 (1.6)	156 (0.9)	108 (0.6)	54 (0.3)	24 (0.1)	7 (0.0)	2140 (11.7)
26～50		23 (0.1)	12 (0.1)	14 (0.1)	18 (0.1)	19 (0.1)	17 (0.1)	57 (0.3)	223 (1.2)	1048 (5.7)	1446 (7.9)	687 (3.7)	351 (1.9)	223 (1.2)	113 (0.6)	45 (0.2)	41 (0.2)	4337 (23.6)
合計		27 (0.1)	15 (0.1)	14 (0.1)	19 (0.1)	22 (0.1)	22 (0.1)	70 (0.4)	311 (1.7)	2464 (13.4)	3378 (18.4)	1319 (7.2)	913 (5.0)	904 (4.9)	312 (1.7)	82 (0.4)	50 (0.3)	9922 (54.1)
(連続観測)																	波高が25cm以下の回数	8427 (45.9)
																	合計	18349 (100.0)



伊王島

波高(m)



(連続観測)

付図-B. 4. 23 伊王島 波高・波向別出現頻度図(連続観測, f2, f3, f4, f5, 全周期帯)