

付表-A. 5. 39(a) 常陸那珂 f2周期帯領域における波高・波向階級別出現頻度統計

2006年 1月～2006年12月(年) 波向・波高階級別出現頻度表 (f2 : 16. 0～25. 6秒) 観測地点 : 常陸那珂

波高	波向	NNE	NE	ENE	E	ESE	SE	SSE	S	SSW	SW	WSW	W	WNW	NW	NNW	N	合計	
801～																		0 ( 0.0)	
751～800																		0 ( 0.0)	
701～750																		0 ( 0.0)	
651～700																		0 ( 0.0)	
601～650																		0 ( 0.0)	
551～600																		0 ( 0.0)	
501～550																		0 ( 0.0)	
451～500																		0 ( 0.0)	
401～450						2 ( 0.1)												2 ( 0.1)	
351～400						5 ( 0.2)												5 ( 0.2)	
301～350																		0 ( 0.0)	
251～300					1 ( 0.0)	4 ( 0.2)												5 ( 0.2)	
201～250						3 ( 0.1)												3 ( 0.1)	
176～200					2 ( 0.1)	1 ( 0.0)												3 ( 0.1)	
151～175						2 ( 0.1)												2 ( 0.1)	
126～150						5 ( 0.2)												5 ( 0.2)	
101～125						4 ( 0.2)	1 ( 0.0)											5 ( 0.2)	
76～100						8 ( 0.4)	1 ( 0.0)											9 ( 0.4)	
51～75		2 ( 0.1)	14 ( 0.6)	6 ( 0.3)	15 ( 0.7)													37 ( 1.6)	
26～50		3 ( 0.1)	83 ( 3.7)	63 ( 2.8)	27 ( 1.2)													176 ( 7.8)	
合計		0 ( 0.0)	5 ( 0.2)	97 ( 4.3)	72 ( 3.2)	76 ( 3.4)	2 ( 0.1)	0 ( 0.0)	0 ( 0.0)	0 ( 0.0)	0 ( 0.0)	0 ( 0.0)	0 ( 0.0)	0 ( 0.0)	0 ( 0.0)	0 ( 0.0)	0 ( 0.0)	252 ( 11.2)	
																		波高が25cm以下の回数	1998 ( 88.8)
																		合計	2250 ( 100.0)

付表-A. 5. 39(b) 常陸那珂 f3周期帯領域における波高・波向階級別出現頻度統計

2006年 1月～2006年12月(年) 波向・波高階級別出現頻度表 (f3 : 10. 7～14. 0秒) 観測地点 : 常陸那珂

波高	波向	NNE	NE	ENE	E	ESE	SE	SSE	S	SSW	SW	WSW	W	WNW	NW	NNW	N	合計	
801～																		0 ( 0.0)	
751～800																		0 ( 0.0)	
701～750																		0 ( 0.0)	
651～700																		0 ( 0.0)	
601～650																		0 ( 0.0)	
551～600																		0 ( 0.0)	
501～550																		0 ( 0.0)	
451～500																		0 ( 0.0)	
401～450						1 ( 0.0)												1 ( 0.0)	
351～400							1 ( 0.0)											1 ( 0.0)	
301～350						4 ( 0.2)												4 ( 0.2)	
251～300					1 ( 0.0)	6 ( 0.3)												7 ( 0.3)	
201～250		2 ( 0.1)	11 ( 0.5)			14 ( 0.6)												27 ( 1.2)	
176～200		2 ( 0.1)	5 ( 0.2)		4 ( 0.2)	16 ( 0.7)												27 ( 1.2)	
151～175		5 ( 0.2)	14 ( 0.6)		7 ( 0.3)	13 ( 0.6)												39 ( 1.7)	
126～150		10 ( 0.4)	31 ( 1.4)		17 ( 0.8)	13 ( 0.6)												71 ( 3.2)	
101～125		3 ( 0.1)	41 ( 1.8)		32 ( 1.4)	25 ( 1.1)	11 ( 0.5)											112 ( 5.0)	
76～100		9 ( 0.4)	92 ( 4.1)		63 ( 2.8)	43 ( 1.9)	7 ( 0.3)											214 ( 9.5)	
51～75		26 ( 1.2)	195 ( 8.7)		180 ( 8.0)	68 ( 3.0)	14 ( 0.6)											483 ( 21.5)	
26～50		2 ( 0.1)	9 ( 0.4)	129 ( 5.7)	476 ( 21.2)	406 ( 18.0)	13 ( 0.6)											1035 ( 46.0)	
合計		2 ( 0.1)	66 ( 2.9)	518 ( 23.0)	780 ( 34.7)	609 ( 27.1)	46 ( 2.0)	0 ( 0.0)	0 ( 0.0)	0 ( 0.0)	0 ( 0.0)	0 ( 0.0)	0 ( 0.0)	0 ( 0.0)	0 ( 0.0)	0 ( 0.0)	0 ( 0.0)	2021 ( 89.8)	
																		波高が25cm以下の回数	229 ( 10.2)
																		合計	2250 ( 100.0)

付表-A. 5. 39 (c) 常陸那珂 f4周期帯領域における波高・波向階級別出現頻度統計

2006年 1月～2006年12月(年)

波向・波高階級別出現頻度表 (f4 : 8.0～9.8秒)

観測地点 : 常陸那珂

波高	波向	NNE	NE	ENE	E	ESE	SE	SSE	S	SSW	SW	WSW	W	WNW	NW	NNW	N	合計	
801～																		0 ( 0.0)	
751～800																		0 ( 0.0)	
701～750																		0 ( 0.0)	
651～700																		0 ( 0.0)	
601～650																		0 ( 0.0)	
551～600																		0 ( 0.0)	
501～550																		0 ( 0.0)	
451～500																		0 ( 0.0)	
401～450																		0 ( 0.0)	
351～400																		0 ( 0.0)	
301～350																		0 ( 0.0)	
251～300																		0 ( 0.0)	
201～250			2 ( 0.1)	4 ( 0.2)	1 ( 0.0)	3 ( 0.1)	2 ( 0.1)											12 ( 0.5)	
176～200		1 ( 0.0)	5 ( 0.2)	8 ( 0.4)	4 ( 0.2)	2 ( 0.1)	2 ( 0.1)											22 ( 1.0)	
151～175		3 ( 0.1)	9 ( 0.4)	16 ( 0.7)	9 ( 0.4)	13 ( 0.6)	9 ( 0.4)											59 ( 2.6)	
126～150		9 ( 0.4)	19 ( 0.8)	30 ( 1.3)	13 ( 0.6)	27 ( 1.2)	9 ( 0.4)											107 ( 4.8)	
101～125		16 ( 0.7)	29 ( 1.3)	42 ( 1.9)	45 ( 2.0)	46 ( 2.0)	22 ( 1.0)										1 ( 0.0)	201 ( 8.9)	
76～100		9 ( 0.4)	59 ( 2.6)	135 ( 6.0)	107 ( 4.8)	68 ( 3.0)	22 ( 1.0)										1 ( 0.0)	401 ( 17.8)	
51～75		13 ( 0.6)	52 ( 2.3)	183 ( 8.1)	253 ( 11.2)	191 ( 8.5)	33 ( 1.5)										1 ( 0.0)	726 ( 32.3)	
26～50		2 ( 0.1)	13 ( 0.6)	98 ( 4.4)	283 ( 12.6)	259 ( 11.5)	24 ( 1.1)	1 ( 0.0)										680 ( 30.2)	
合計		53 ( 2.4)	188 ( 8.4)	516 ( 22.9)	715 ( 31.8)	609 ( 27.1)	123 ( 5.5)	1 ( 0.0)	0 ( 0.0)	0 ( 0.0)	0 ( 0.0)	0 ( 0.0)	0 ( 0.0)	0 ( 0.0)	0 ( 0.0)	0 ( 0.0)	3 ( 0.1)	2208 ( 98.1)	
																		波高が25cm以下の回数	42 ( 1.9)
																		合計	2250 ( 100.0)

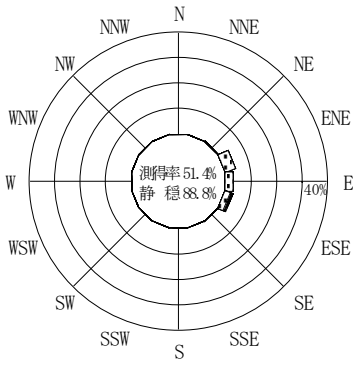
付表-A. 5. 39 (d) 常陸那珂 f5周期帯領域における波高・波向階級別出現頻度統計

2006年 1月～2006年12月(年)

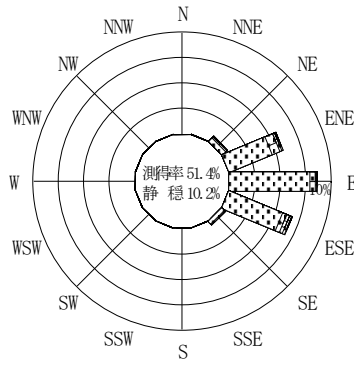
波向・波高階級別出現頻度表 (f5 : 4.9～7.5秒)

観測地点 : 常陸那珂

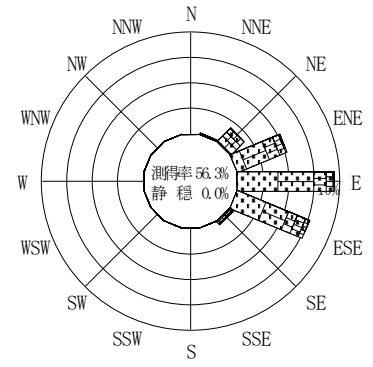
波高	波向	NNE	NE	ENE	E	ESE	SE	SSE	S	SSW	SW	WSW	W	WNW	NW	NNW	N	合計	
801～																		0 ( 0.0)	
751～800																		0 ( 0.0)	
701～750																		0 ( 0.0)	
651～700																		0 ( 0.0)	
601～650																		0 ( 0.0)	
551～600																		0 ( 0.0)	
501～550																		0 ( 0.0)	
451～500																		0 ( 0.0)	
401～450																		0 ( 0.0)	
351～400																		0 ( 0.0)	
301～350																		0 ( 0.0)	
251～300		1 ( 0.0)	1 ( 0.0)															2 ( 0.1)	
201～250		26 ( 1.2)	18 ( 0.8)	2 ( 0.1)		4 ( 0.2)	3 ( 0.1)										4 ( 0.2)	57 ( 2.5)	
176～200		15 ( 0.7)	25 ( 1.1)	7 ( 0.3)	1 ( 0.0)	2 ( 0.1)	4 ( 0.2)										1 ( 0.0)	55 ( 2.4)	
151～175		19 ( 0.8)	24 ( 1.1)	18 ( 0.8)	2 ( 0.1)	4 ( 0.2)	8 ( 0.4)	1 ( 0.0)									5 ( 0.2)	81 ( 3.6)	
126～150		29 ( 1.3)	24 ( 1.1)	20 ( 0.9)	17 ( 0.8)	23 ( 1.0)	12 ( 0.5)	2 ( 0.1)							1 ( 0.0)	1 ( 0.0)	8 ( 0.4)	137 ( 6.1)	
101～125		30 ( 1.3)	74 ( 3.3)	38 ( 1.7)	41 ( 1.8)	49 ( 2.2)	18 ( 0.8)	3 ( 0.1)									13 ( 0.6)	266 ( 11.8)	
76～100		38 ( 1.7)	88 ( 3.9)	88 ( 3.9)	92 ( 4.1)	110 ( 4.9)	42 ( 1.9)	5 ( 0.2)								3 ( 0.1)	20 ( 0.9)	486 ( 21.6)	
51～75		38 ( 1.7)	71 ( 3.2)	127 ( 5.6)	176 ( 7.8)	172 ( 7.6)	95 ( 4.2)	15 ( 0.7)	2 ( 0.1)		1 ( 0.0)			1 ( 0.0)	2 ( 0.1)	3 ( 0.1)	16 ( 0.7)	719 ( 32.0)	
26～50		16 ( 0.7)	37 ( 1.6)	65 ( 2.9)	122 ( 5.4)	122 ( 5.4)	53 ( 2.4)	11 ( 0.5)	1 ( 0.0)	2 ( 0.1)					1 ( 0.0)	2 ( 0.1)	4 ( 0.2)	436 ( 19.4)	
合計		212 ( 9.4)	362 ( 16.1)	365 ( 16.2)	451 ( 20.0)	486 ( 21.6)	235 ( 10.4)	37 ( 1.6)	3 ( 0.1)	2 ( 0.1)	1 ( 0.0)	0 ( 0.0)	0 ( 0.0)	1 ( 0.0)	4 ( 0.2)	9 ( 0.4)	71 ( 3.2)	2239 ( 99.5)	
																		波高が25cm以下の回数	11 ( 0.5)
																		合計	2250 ( 100.0)



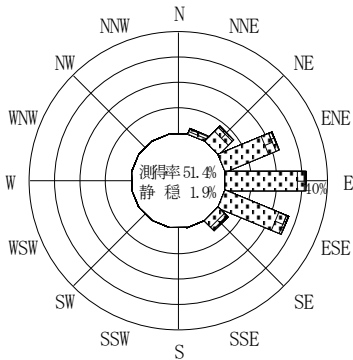
(f2 : 16.0~25.6秒)  
2006年 1月~2006年12月



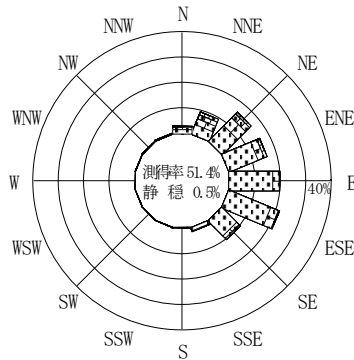
(f3 : 10.7~14.0秒)  
2006年 1月~2006年12月



(全周期帯)  
2006年 1月~2006年12月



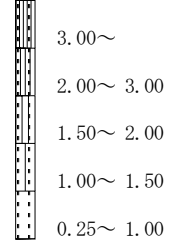
(f4 : 8.0~9.8秒)  
2006年 1月~2006年12月



(f5 : 4.9~7.5秒)  
2006年 1月~2006年12月

常陸那珂

波高(m)



付図-A. 4. 39 常陸那珂 波高・波向別出現頻度図 (f2, f3, f4, f5, 全周期帯)