

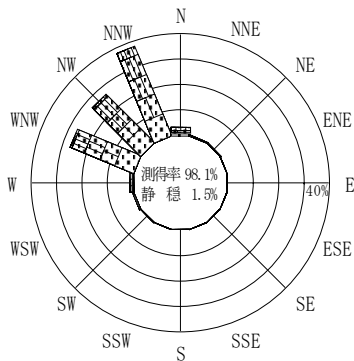
付表-A.4.2 石狩新港 波高・波向別出現頻度統計 (2006年1月~2006年12月)

2006年1月~2006年12月(年)

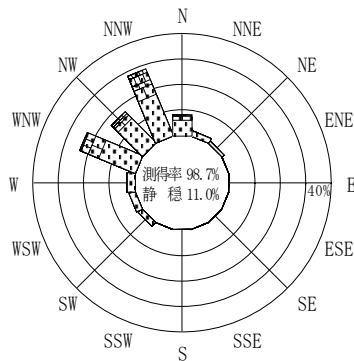
波高・波向階級別出現頻度表 (有義波)

観測地点: 石狩新港

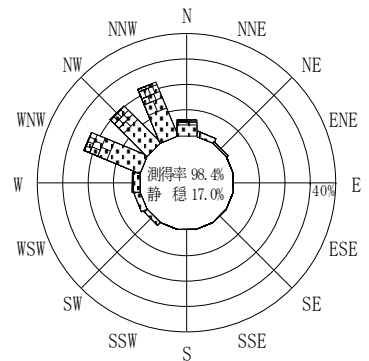
波高	波向	NNE	NE	ENE	E	ESE	SE	SSE	S	SSW	SW	WSW	W	WNW	NW	NNW	N	合計
801~																		0 (0.0)
751~800																		0 (0.0)
701~750																		0 (0.0)
651~700																		0 (0.0)
601~650																		0 (0.0)
551~600																		0 (0.0)
501~550																		0 (0.0)
451~500														1 (0.0)				1 (0.0)
401~450															8 (0.2)			8 (0.2)
351~400														2 (0.0)	4 (0.1)	17 (0.4)	1 (0.0)	24 (0.6)
301~350														7 (0.2)	10 (0.2)	22 (0.5)	3 (0.1)	42 (1.0)
251~300														18 (0.4)	34 (0.8)	37 (0.9)	6 (0.1)	95 (2.2)
201~250													2 (0.0)	78 (1.8)	59 (1.4)	85 (2.0)	20 (0.5)	244 (5.7)
176~200													6 (0.1)	76 (1.8)	59 (1.4)	48 (1.1)	5 (0.1)	194 (4.5)
151~175													4 (0.1)	71 (1.6)	43 (1.0)	62 (1.4)	5 (0.1)	185 (4.3)
126~150													3 (0.1)	74 (1.7)	48 (1.1)	90 (2.1)	20 (0.5)	235 (5.5)
101~125	1 (0.0)												3 (0.1)	93 (2.2)	70 (1.6)	100 (2.3)	21 (0.5)	288 (6.7)
76~100	2 (0.0)	1 (0.0)											1 (0.0)	7 (0.2)	124 (2.5)	112 (2.6)	25 (0.6)	380 (8.8)
51~75	6 (0.1)										6 (0.1)	13 (0.3)	15 (0.3)	181 (4.2)	150 (3.5)	166 (3.9)	36 (0.8)	573 (13.3)
26~50	78 (1.8)	27 (0.6)									57 (1.3)	85 (2.0)	87 (2.0)	320 (7.4)	283 (6.6)	240 (5.6)	132 (3.1)	1309 (30.4)
合計	87 (2.0)	28 (0.6)	0 (0.0)	0 (0.0)	0 (0.0)	0 (0.0)	0 (0.0)	0 (0.0)	0 (0.0)	0 (0.0)	63 (1.5)	99 (2.3)	127 (2.9)	1029 (23.9)	884 (20.5)	987 (22.9)	274 (6.4)	3578 (83.0)
有義波が25cm以下の回数																		733 (17.0)
合計																		4311 (100.0)



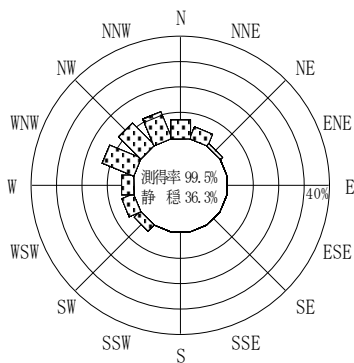
2005年12月~2006年2月 (冬)



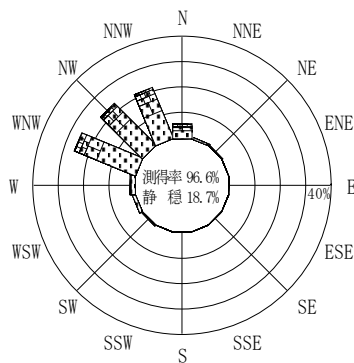
2006年3月~2006年5月 (春)



2006年1月~2006年12月 (年)



2006年6月~2006年8月 (夏)



2006年9月~2006年11月 (秋)

石狩新港

波高(m)

3.00~

2.00~ 3.00

1.50~ 2.00

1.00~ 1.50

0.25~ 1.00

付図-A.2.2 石狩新港 波高・波向別出現頻度図