

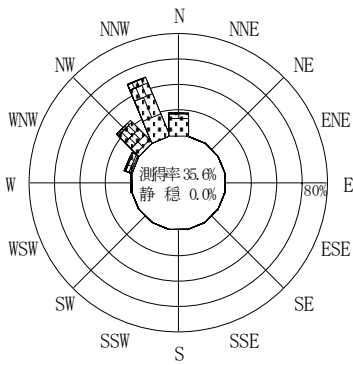
付表-A.4.21 藍島 波高・波向別出現頻度統計 (2006年1月～2006年12月)

2006年1月～2006年12月(年)

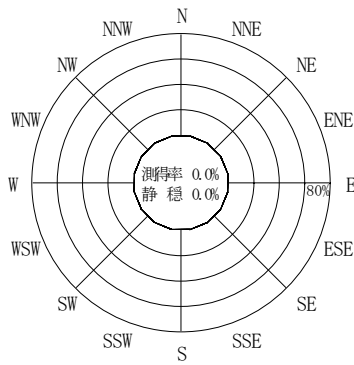
波高・波向階級別出現頻度表 (有義波)

観測地点: 藍島

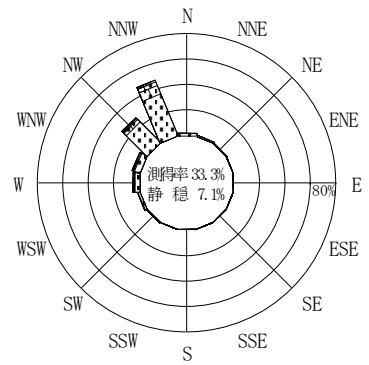
波高	波向	NNE	NE	ENE	E	ESE	SE	SSE	S	SSW	SW	WSW	W	WNW	NW	NNW	N	合計		
801～																		0 (0.0)		
751～800																		0 (0.0)		
701～750																		0 (0.0)		
651～700																		0 (0.0)		
601～650																		0 (0.0)		
551～600																		0 (0.0)		
501～550																		0 (0.0)		
451～500																		0 (0.0)		
401～450																		0 (0.0)		
351～400															1 (0.1)	1 (0.1)		2 (0.1)		
301～350															4 (0.3)			4 (0.3)		
251～300													1 (0.1)		3 (0.2)	2 (0.1)		6 (0.4)		
201～250												3 (0.2)	4 (0.3)	9 (0.6)	7 (0.5)	18 (1.2)		41 (2.8)		
176～200												1 (0.1)	5 (0.3)	2 (0.1)	2 (0.1)	10 (0.7)		20 (1.4)		
151～175												7 (0.5)	4 (0.3)	13 (0.9)	34 (2.3)			58 (4.0)		
126～150												2 (0.1)	3 (0.2)	3 (0.2)	18 (1.2)	40 (2.7)		66 (4.5)		
101～125													5 (0.3)	7 (0.5)	60 (4.1)	97 (6.6)	1 (0.1)	95 (6.5)		
76～100													1 (0.1)	10 (0.7)	45 (3.1)	97 (6.6)	1 (0.1)	164 (11.2)		
51～75		3 (0.2)											2 (0.1)	5 (0.3)	27 (1.9)	21 (1.4)	116 (8.0)	207 (14.2)	11 (0.8)	392 (26.9)
26～50		11 (0.8)	5 (0.3)										6 (0.4)	15 (1.0)	17 (1.2)	38 (2.6)	175 (12.0)	223 (15.3)	18 (1.2)	508 (34.8)
合計		14 (1.0)	5 (0.3)	0 (0.0)	0 (0.0)	0 (0.0)	0 (0.0)	0 (0.0)	0 (0.0)	0 (0.0)	8 (0.5)	27 (1.9)	79 (5.4)	94 (6.4)	406 (27.8)	692 (47.4)	31 (2.1)	1356 (92.9)		
有義波が25cm以下の回数																		103 (7.1)		
合計																		1459 (100.0)		



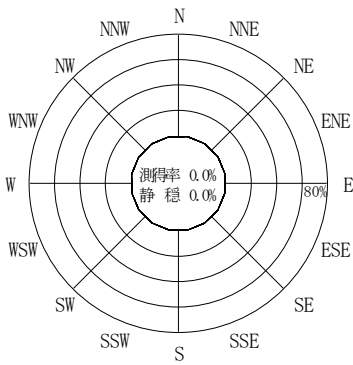
2005年12月～2006年2月 (冬)



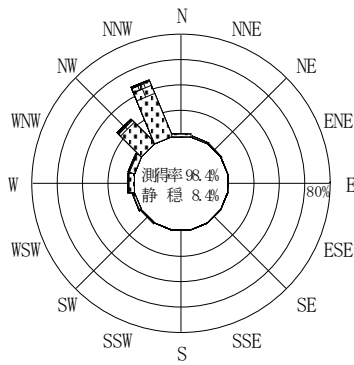
2006年3月～2006年5月 (春)



2006年1月～2006年12月 (年)



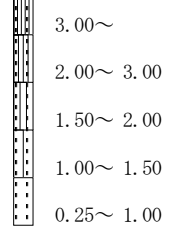
2006年6月～2006年8月 (夏)



2006年9月～2006年11月 (秋)

藍島

波高(m)



付図-A.2.21 藍島 波高・波向別出現頻度図