

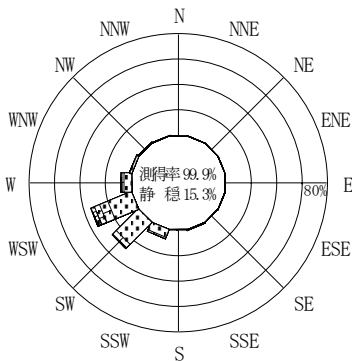
付表-A. 4. 23 伊王島 波高・波向別出現頻度統計 (2006年 1月~2006年12月)

2006年 1月~2006年12月(年)

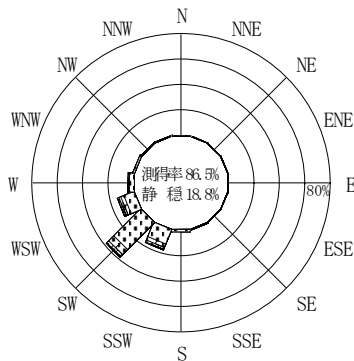
波高・波向階級別出現頻度表 (有義波)

観測地点: 伊王島

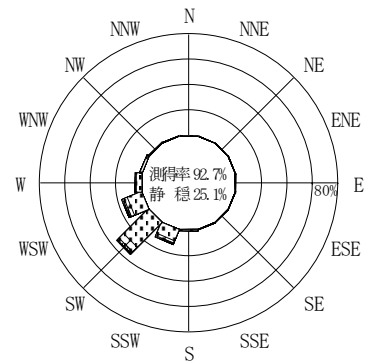
波高	波向	NNE	NE	ENE	E	ESE	SE	SSE	S	SSW	SW	WSW	W	WNW	NW	NNW	N	合計
801~																		0 (0.0)
751~800																		0 (0.0)
701~750																		0 (0.0)
651~700											1 (0.0)							1 (0.0)
601~650																		0 (0.0)
551~600																		0 (0.0)
501~550																		0 (0.0)
451~500											1 (0.0)							1 (0.0)
401~450																		0 (0.0)
351~400											6 (0.1)							6 (0.1)
301~350											3 (0.1)	2 (0.0)						5 (0.1)
251~300									1 (0.0)	7 (0.2)	6 (0.1)	6 (0.1)						14 (0.3)
201~250									8 (0.2)	15 (0.4)	25 (0.6)	3 (0.1)						51 (1.3)
176~200									10 (0.2)	20 (0.5)	19 (0.5)	3 (0.1)	1 (0.0)					53 (1.3)
151~175									23 (0.6)	49 (1.2)	29 (0.7)	9 (0.2)						110 (2.7)
126~150									33 (0.8)	75 (1.8)	46 (1.1)	5 (0.1)						159 (3.9)
101~125									2 (0.0)	132 (3.2)	61 (1.5)	10 (0.2)	3 (0.1)	1 (0.0)			1 (0.0)	259 (6.4)
76~100					1 (0.0)				87 (2.1)	211 (5.2)	66 (1.6)	20 (0.5)	2 (0.0)	2 (0.0)	2 (0.0)	1 (0.0)	1 (0.0)	390 (9.6)
51~75					2 (0.0)		1 (0.0)	2 (0.0)	7 (0.2)	87 (2.1)	117 (2.9)	32 (0.8)	17 (0.4)	4 (0.1)	2 (0.0)	2 (0.0)		534 (13.1)
26~50		2 (0.0)	1 (0.0)	4 (0.1)	4 (0.1)	4 (0.1)	5 (0.1)	11 (0.3)	31 (0.8)	216 (5.3)	652 (16.1)	319 (7.9)	129 (3.2)	52 (1.3)	18 (0.4)	9 (0.2)	2 (0.0)	1459 (35.9)
合計		2 (0.0)	1 (0.0)	4 (0.1)	7 (0.2)	4 (0.1)	6 (0.1)	13 (0.3)	40 (1.0)	514 (12.7)	1435 (35.3)	690 (17.0)	211 (5.2)	75 (1.8)	23 (0.6)	13 (0.3)	4 (0.1)	3042 (74.9)
有義波が25cm以下の回数																		1020 (25.1)
合計																		4062 (100.0)



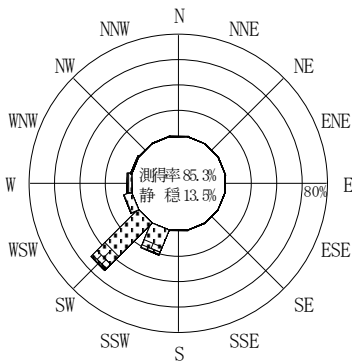
2005年12月~2006年 2月 (冬)



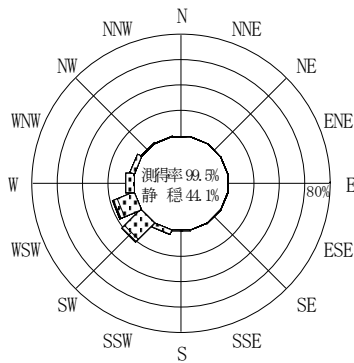
2006年 3月~2006年 5月 (春)



2006年 1月~2006年12月 (年)



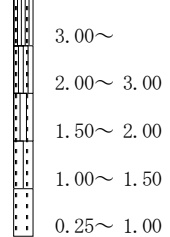
2006年 6月~2006年 8月 (夏)



2006年 9月~2006年11月 (秋)

伊王島

波高(m)



付図-A. 2. 23 伊王島 波高・波向別出現頻度図