

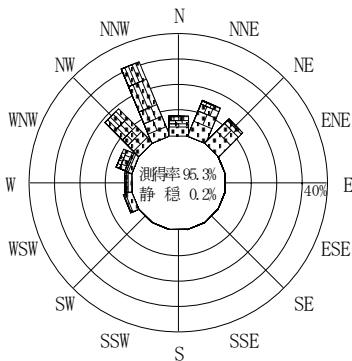
付表-A. 4. 25 名瀬 波高・波向別出現頻度統計 (2006年1月~2006年12月)

2006年1月~2006年12月(年)

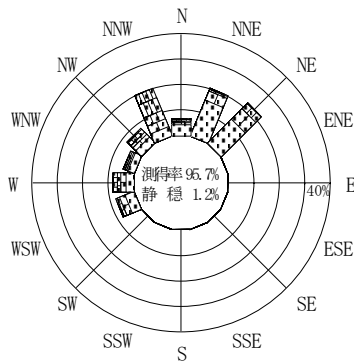
波高・波向階級別出現頻度表 (有義波)

観測地点: 名瀬

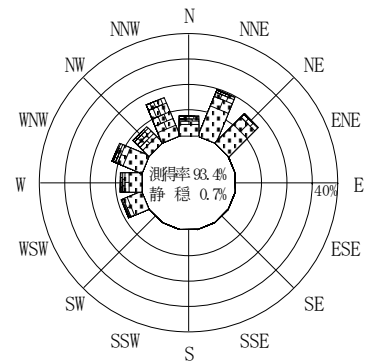
波高	波向	NNE	NE	ENE	E	ESE	SE	SSE	S	SSW	SW	WSW	W	WNW	NW	NNW	N	合計
801~																		0 (0.0)
751~800																		0 (0.0)
701~750																		0 (0.0)
651~700													1 (0.0)					1 (0.0)
601~650																		0 (0.0)
551~600																		0 (0.0)
501~550																		0 (0.0)
451~500													1 (0.0)	2 (0.0)		5 (0.1)		8 (0.2)
401~450													1 (0.0)	1 (0.0)	5 (0.1)	10 (0.2)	3 (0.1)	20 (0.5)
351~400		2 (0.0)											2 (0.0)	9 (0.2)	10 (0.2)	31 (0.8)	2 (0.0)	56 (1.4)
301~350		8 (0.2)										1 (0.0)	3 (0.1)	7 (0.2)	19 (0.5)	49 (1.2)	7 (0.2)	94 (2.3)
251~300		14 (0.3)	2 (0.0)									3 (0.1)	9 (0.2)	14 (0.3)	31 (0.8)	57 (1.4)	18 (0.4)	148 (3.6)
201~250		20 (0.5)	10 (0.2)									12 (0.3)	22 (0.5)	21 (0.5)	35 (0.9)	94 (2.3)	23 (0.6)	237 (5.8)
176~200		28 (0.7)	23 (0.6)									4 (0.1)	17 (0.4)	18 (0.4)	21 (0.5)	56 (1.4)	16 (0.4)	183 (4.5)
151~175		44 (1.1)	40 (1.0)									19 (0.5)	17 (0.4)	25 (0.6)	36 (0.9)	64 (1.6)	15 (0.4)	260 (6.4)
126~150		61 (1.5)	69 (1.7)									26 (0.6)	21 (0.5)	30 (0.7)	40 (1.0)	57 (1.4)	24 (0.6)	313 (7.7)
101~125		100 (2.4)	97 (2.4)									37 (0.9)	47 (1.1)	62 (1.5)	40 (1.0)	55 (1.3)	30 (0.7)	468 (11.4)
76~100		140 (3.4)	129 (3.2)									53 (1.3)	48 (1.2)	125 (3.1)	41 (1.0)	75 (1.8)	58 (1.4)	669 (16.4)
51~75		206 (5.0)	158 (3.9)									127 (3.1)	81 (2.0)	138 (3.4)	51 (1.2)	71 (1.7)	66 (1.6)	898 (22.0)
26~50		186 (4.5)	142 (3.5)									73 (1.8)	77 (1.9)	68 (1.7)	49 (1.2)	44 (1.1)	66 (1.6)	705 (17.2)
合計		809 (19.8)	670 (16.4)	0 (0.0)	0 (0.0)	0 (0.0)	0 (0.0)	0 (0.0)	0 (0.0)	0 (0.0)	0 (0.0)	355 (8.7)	347 (8.5)	520 (12.7)	363 (8.9)	668 (16.3)	328 (8.0)	4060 (100.0)
有義波が25cm以下の回数																		30 (0.7)
合計																		4090 (100.0)



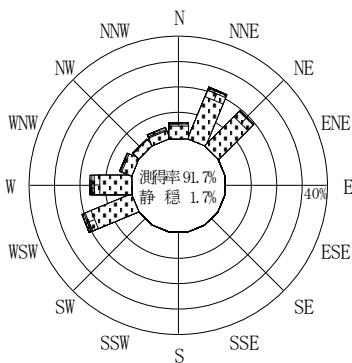
2005年12月~2006年2月 (冬)



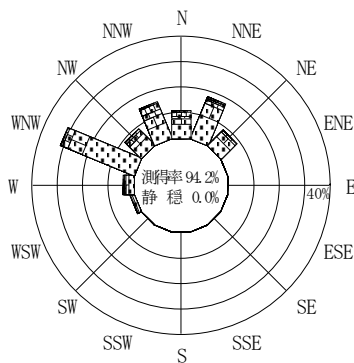
2006年3月~2006年5月 (春)



2006年1月~2006年12月(年)



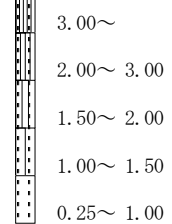
2006年6月~2006年8月 (夏)



2006年9月~2006年11月 (秋)

名瀬

波高(m)



付図-A. 2. 25 名瀬 波高・波向別出現頻度図