

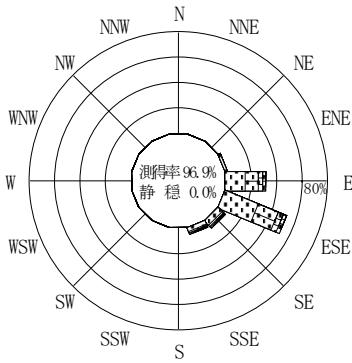
付表-A. 4. 38 小名浜 波高・波向別出現頻度統計 (2006年1月~2006年12月)

2006年1月~2006年12月(年)

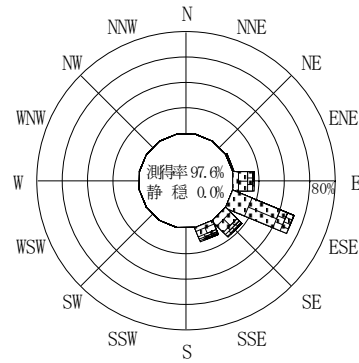
波高・波向階級別出現頻度表 (有義波)

観測地点: 小名浜

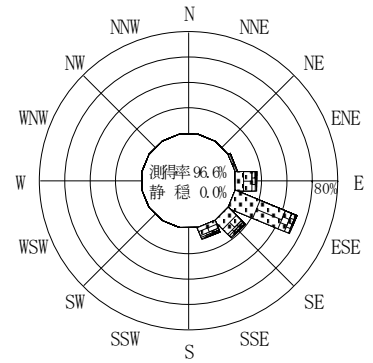
波高	波向	NNE	NE	ENE	E	ESE	SE	SSE	S	SSW	SW	WSW	W	WNW	NW	NNW	N	合計	
801~																		0 (0.0)	
751~800																		0 (0.0)	
701~750																		0 (0.0)	
651~700					1 (0.0)		1 (0.0)											2 (0.0)	
601~650						1 (0.0)	3 (0.1)	1 (0.0)										5 (0.1)	
551~600						1 (0.0)	4 (0.1)											5 (0.1)	
501~550						2 (0.0)		1 (0.0)										3 (0.1)	
451~500					3 (0.1)	4 (0.1)	2 (0.0)	1 (0.0)										10 (0.2)	
401~450					9 (0.2)	8 (0.2)	4 (0.1)	4 (0.1)										25 (0.6)	
351~400					1 (0.0)	9 (0.2)	7 (0.2)	2 (0.0)										19 (0.4)	
301~350						14 (0.3)	13 (0.3)	11 (0.3)										38 (0.9)	
251~300					10 (0.2)	38 (0.9)	21 (0.5)	16 (0.4)										85 (2.0)	
201~250					27 (0.6)	103 (2.4)	53 (1.3)	37 (0.9)										220 (5.2)	
176~200					28 (0.7)	88 (2.1)	33 (0.8)	21 (0.5)										170 (4.0)	
151~175			2 (0.0)		78 (1.8)	138 (3.3)	42 (1.0)	42 (1.0)										302 (7.1)	
126~150			4 (0.1)		98 (2.3)	338 (8.0)	78 (1.8)	70 (1.7)										588 (13.9)	
101~125			12 (0.3)		171 (4.0)	559 (13.2)	151 (3.6)	79 (1.9)										972 (23.0)	
76~100			26 (0.6)		188 (4.4)	571 (13.5)	201 (4.8)	61 (1.4)										1047 (24.8)	
51~75			23 (0.5)		85 (2.0)	307 (7.3)	161 (3.8)	62 (1.5)										638 (15.1)	
26~50			4 (0.1)		14 (0.3)	40 (0.9)	32 (0.8)	11 (0.3)										101 (2.4)	
合計		0 (0.0)	0 (0.0)	71 (1.7)	713 (16.9)	2221 (52.5)	806 (19.1)	419 (9.9)	0 (0.0)	0 (0.0)	0 (0.0)	0 (0.0)	0 (0.0)	0 (0.0)	0 (0.0)	0 (0.0)	0 (0.0)	4230 (100.0)	
																		有義波が25cm以下の回数	0 (0.0)
																		合計	4230 (100.0)



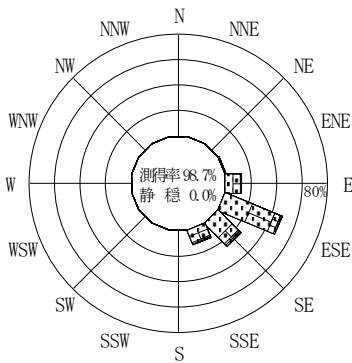
2005年12月~2006年2月 (冬)



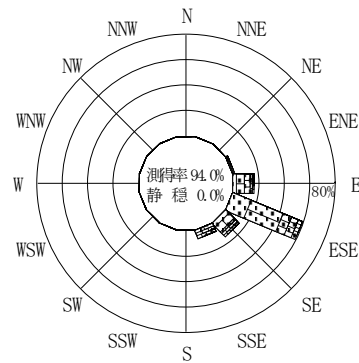
2006年3月~2006年5月 (春)



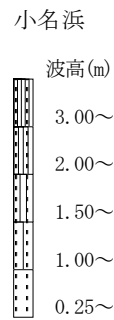
2006年1月~2006年12月 (年)



2006年6月~2006年8月 (夏)



2006年9月~2006年11月 (秋)



付図-A. 2. 38 小名浜 波高・波向別出現頻度図