

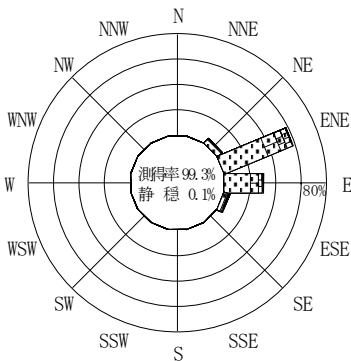
付表-A. 4. 31 むつ小川原 波高・波向別出現頻度統計 (2006年1月~2006年12月)

2006年1月~2006年12月(年)

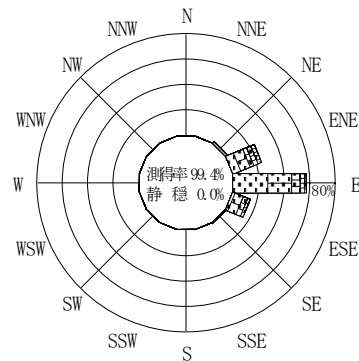
波高・波向階級別出現頻度表 (有義波)

観測地点: むつ小川原

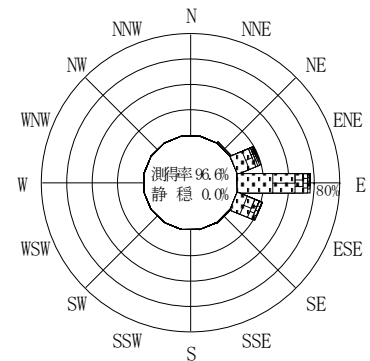
波高	波向	NNE	NE	ENE	E	ESE	SE	SSE	S	SSW	SW	WSW	W	WNW	NW	NNW	N	合計	
801~																		0 (0.0)	
751~800																		0 (0.0)	
701~750																		0 (0.0)	
651~700					1 (0.0)													1 (0.0)	
601~650					2 (0.0)													2 (0.0)	
551~600				3 (0.1)	4 (0.1)													7 (0.2)	
501~550				2 (0.0)	6 (0.1)													8 (0.2)	
451~500				4 (0.1)	8 (0.2)													12 (0.3)	
401~450				4 (0.1)	11 (0.3)	1 (0.0)												16 (0.4)	
351~400				6 (0.1)	6 (0.1)	4 (0.1)												16 (0.4)	
301~350				30 (0.7)	41 (1.0)	9 (0.2)												80 (1.9)	
251~300				27 (0.6)	51 (1.2)	23 (0.5)	1 (0.0)											102 (2.4)	
201~250			3 (0.1)	34 (0.8)	96 (2.3)	77 (1.8)	7 (0.2)											217 (5.1)	
176~200				26 (0.6)	93 (2.2)	74 (1.7)	2 (0.0)											195 (4.6)	
151~175				44 (1.0)	171 (4.0)	80 (1.9)												295 (7.0)	
126~150				100 (2.4)	265 (6.3)	98 (2.3)												463 (10.9)	
101~125			5 (0.1)	132 (3.1)	460 (10.9)	162 (3.8)	1 (0.0)											760 (18.0)	
76~100			27 (0.6)	172 (4.1)	481 (11.4)	161 (3.8)	4 (0.1)											845 (20.0)	
51~75			8 (0.2)	164 (3.9)	520 (12.3)	152 (3.6)	8 (0.2)											852 (20.1)	
26~50			1 (0.0)	92 (2.2)	204 (4.8)	60 (1.4)												357 (8.4)	
合計		0 (0.0)	44 (1.0)	840 (19.9)	2420 (57.2)	901 (21.3)	23 (0.5)	0 (0.0)	0 (0.0)	0 (0.0)	0 (0.0)	0 (0.0)	0 (0.0)	0 (0.0)	0 (0.0)	0 (0.0)	0 (0.0)	4228 (100.0)	
																		有義波が25cm以下の回数	1 (0.0)
																		合計	4229 (100.0)



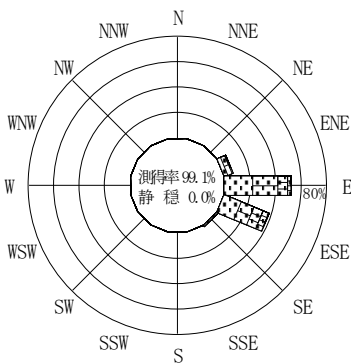
2005年12月~2006年2月 (冬)



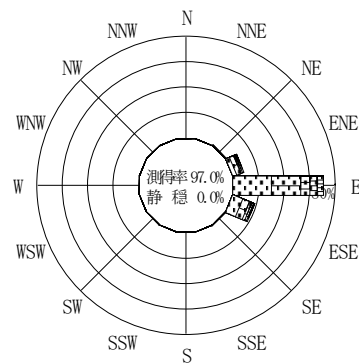
2006年3月~2006年5月 (春)



2006年1月~2006年12月 (年)



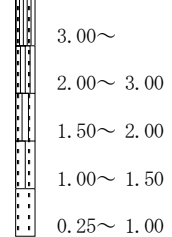
2006年6月~2006年8月 (夏)



2006年9月~2006年11月 (秋)

むつ小川原

波高(m)



付図-A. 2. 31 むつ小川原 波高・波向別出現頻度図