

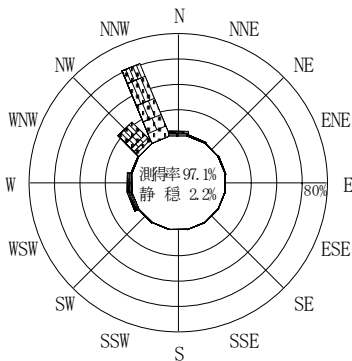
付表-A.4.8 新潟沖 波高・波向別出現頻度統計 (2006年1月~2006年12月)

2006年1月~2006年12月(年)

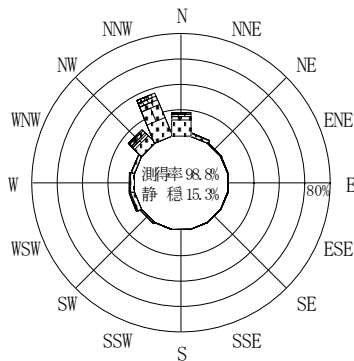
波高・波向階級別出現頻度表 (有義波)

観測地点: 新潟沖

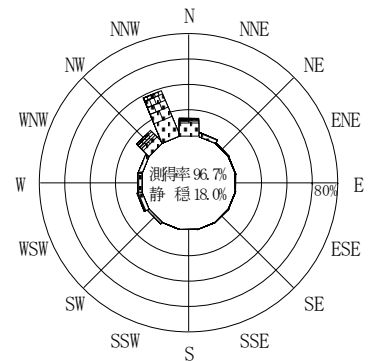
波高	波向	NNE	NE	ENE	E	ESE	SE	SSE	S	SSW	SW	WSW	W	WNW	NW	NNW	N	合計
801~																		0 (0.0)
751~800																		0 (0.0)
701~750																1 (0.0)		1 (0.0)
651~700																		0 (0.0)
601~650																1 (0.0)		1 (0.0)
551~600																		0 (0.0)
501~550					1 (0.0)											1 (0.0)	1 (0.0)	3 (0.1)
451~500															6 (0.1)	3 (0.1)	1 (0.0)	10 (0.2)
401~450															6 (0.1)	17 (0.4)	4 (0.1)	27 (0.6)
351~400	1 (0.0)			1 (0.0)	1 (0.0)										20 (0.5)	31 (0.7)	8 (0.2)	62 (1.5)
301~350															28 (0.7)	61 (1.4)	12 (0.3)	101 (2.4)
251~300	1 (0.0)			1 (0.0)								1 (0.0)	1 (0.0)		41 (1.0)	89 (2.1)	15 (0.4)	149 (3.5)
201~250	1 (0.0)				3 (0.1)							7 (0.2)	6 (0.1)		50 (1.2)	141 (3.3)	16 (0.4)	224 (5.3)
176~200	1 (0.0)											3 (0.1)	2 (0.0)		32 (0.8)	94 (2.2)	13 (0.3)	145 (3.4)
151~175	2 (0.0)			1 (0.0)							1 (0.0)	12 (0.3)	4 (0.1)		38 (0.9)	142 (3.4)	19 (0.4)	219 (5.2)
126~150	2 (0.0)											11 (0.3)	15 (0.4)	1 (0.0)	37 (0.9)	166 (3.9)	23 (0.5)	255 (6.0)
101~125	7 (0.2)										1 (0.0)	17 (0.4)	7 (0.2)	2 (0.0)	53 (1.3)	173 (4.1)	37 (0.9)	297 (7.0)
76~100	12 (0.3)	1 (0.0)	1 (0.0)								7 (0.2)	15 (0.4)	6 (0.1)	12 (0.3)	56 (1.3)	201 (4.7)	75 (1.8)	386 (9.1)
51~75	24 (0.6)	7 (0.2)	1 (0.0)		1 (0.0)	1 (0.0)					7 (0.2)	38 (0.9)	27 (0.6)	27 (0.6)	77 (1.8)	266 (6.3)	149 (3.5)	625 (14.8)
26~50	80 (1.9)	18 (0.4)	5 (0.1)	2 (0.0)	2 (0.0)	2 (0.0)					44 (1.0)	65 (1.5)	74 (1.7)	81 (1.9)	136 (3.2)	241 (5.7)	215 (5.1)	965 (22.8)
合計		131 (3.1)	26 (0.6)	10 (0.2)	7 (0.2)	3 (0.1)	3 (0.1)	0 (0.0)	0 (0.0)	0 (0.0)	60 (1.4)	169 (4.0)	142 (3.4)	123 (2.9)	580 (13.7)	1628 (38.5)	588 (13.9)	3470 (82.0)
有義波が25cm以下の回数																		76 (1.8)
合計																		4234 (100.0)



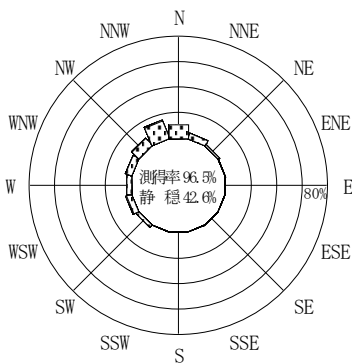
2005年12月~2006年2月 (冬)



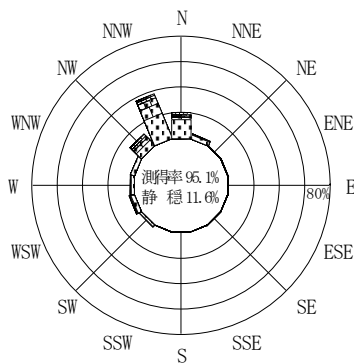
2006年3月~2006年5月 (春)



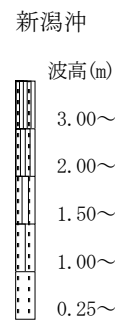
2006年1月~2006年12月 (年)



2006年6月~2006年8月 (夏)



2006年9月~2006年11月 (秋)



付図-A.2.8 新潟沖 波高・波向別出現頻度図