

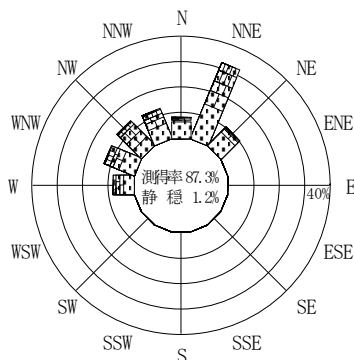
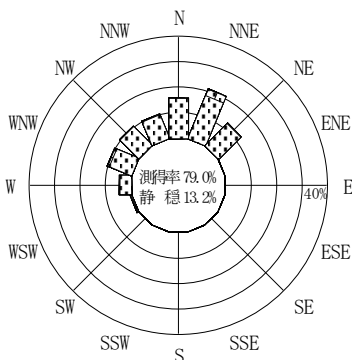
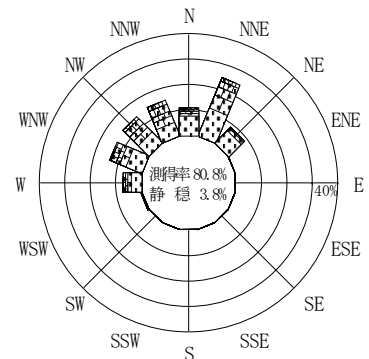
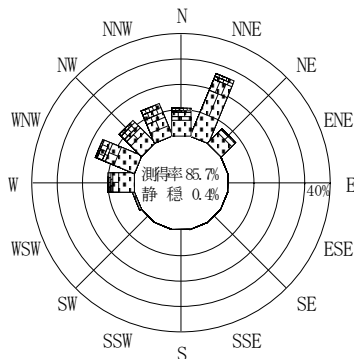
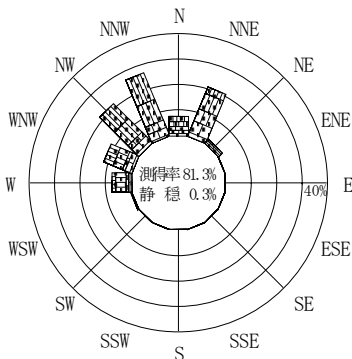
付表-A.4.12 輪島 波高・波向別出現頻度統計 (2006年1月~2006年12月)

2006年1月~2006年12月(年)

波高・波向階級別出現頻度表 (有義波)

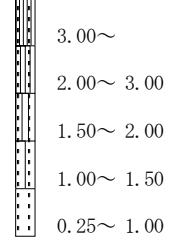
観測地点: 輪島

波高	波向	NNE	NE	ENE	E	ESE	SE	SSE	S	SSW	SW	WSW	W	WNW	NW	NNW	N	合計
801~																		0 (0.0)
751~800																		0 (0.0)
701~750																		0 (0.0)
651~700																		0 (0.0)
601~650																		0 (0.0)
551~600																		0 (0.0)
501~550															1 (0.0)	3 (0.1)		4 (0.1)
451~500		1 (0.0)												3 (0.1)	2 (0.1)	7 (0.2)		13 (0.4)
401~450		14 (0.4)												5 (0.1)	4 (0.1)	7 (0.2)	5 (0.1)	35 (1.0)
351~400		18 (0.5)												3 (0.1)	6 (0.2)	13 (0.4)	9 (0.3)	49 (1.4)
301~350		20 (0.6)										1 (0.0)	7 (0.2)	8 (0.2)	30 (0.8)	30 (0.8)	9 (0.3)	105 (3.0)
251~300		30 (0.8)	1 (0.0)										8 (0.2)	26 (0.7)	35 (1.0)	42 (1.2)	11 (0.3)	153 (4.3)
201~250		55 (1.6)	3 (0.1)										21 (0.6)	49 (1.4)	56 (1.6)	62 (1.8)	12 (0.3)	258 (7.3)
176~200		61 (1.7)	7 (0.2)										15 (0.4)	26 (0.7)	19 (0.5)	25 (0.7)	22 (0.6)	175 (4.9)
151~175		61 (1.7)	10 (0.3)									2 (0.1)	17 (0.5)	28 (0.8)	57 (1.6)	45 (1.3)	11 (0.3)	231 (6.5)
126~150		76 (2.1)	16 (0.5)										22 (0.6)	37 (1.0)	42 (1.2)	48 (1.4)	14 (0.4)	255 (7.2)
101~125		120 (3.4)	28 (0.8)									4 (0.1)	28 (0.8)	58 (1.6)	50 (1.4)	53 (1.5)	21 (0.6)	362 (10.2)
76~100		131 (3.7)	44 (1.2)									6 (0.2)	48 (1.4)	49 (1.4)	42 (1.2)	42 (1.2)	57 (1.6)	421 (11.9)
51~75		178 (5.0)	74 (2.1)									1 (0.0)	50 (1.4)	75 (2.1)	57 (1.6)	73 (2.1)	77 (2.2)	585 (16.5)
26~50		118 (3.3)	128 (3.6)									3 (0.1)	49 (1.4)	124 (3.5)	105 (3.0)	89 (2.5)	145 (4.1)	761 (21.5)
合計		883 (24.9)	311 (8.8)	0 (0.0)	0 (0.0)	0 (0.0)	0 (0.0)	0 (0.0)	0 (0.0)	0 (0.0)	0 (0.0)	17 (0.5)	265 (7.5)	486 (13.7)	513 (14.5)	539 (15.2)	393 (11.1)	3407 (96.2)
有義波が25cm以下の回数																		133 (3.8)
合計																		3540 (100.0)



輪島

波高(m)



付図-A.2.12 輪島 波高・波向別出現頻度図