

付表 - B.5.59(a) 平良沖 f2周期帯領域における波高・波向階級別出現頻度統計 (連続観測)  
 2005年 1月 ~ 2005年12月(年) 波向・波高階級別出現頻度表 (f2 : 16.0 ~ 25.6秒) 観測地点 : 平良沖

波高 波向	NNE	NE	ENE	E	ESE	SE	SSE	S	SSW	SW	WSW	W	WNW	NW	NNW	N	合計	
801 ~																	0 ( 0.0)	
751 ~ 800																	0 ( 0.0)	
701 ~ 750																	0 ( 0.0)	
651 ~ 700																	0 ( 0.0)	
601 ~ 650																	0 ( 0.0)	
551 ~ 600																	0 ( 0.0)	
501 ~ 550																	0 ( 0.0)	
451 ~ 500																	0 ( 0.0)	
401 ~ 450																	0 ( 0.0)	
351 ~ 400																	0 ( 0.0)	
301 ~ 350																	0 ( 0.0)	
251 ~ 300																	0 ( 0.0)	
201 ~ 250																	0 ( 0.0)	
176 ~ 200																	0 ( 0.0)	
151 ~ 175																	0 ( 0.0)	
126 ~ 150																	0 ( 0.0)	
101 ~ 125																	0 ( 0.0)	
76 ~ 100																	0 ( 0.0)	
51 ~ 75																	0 ( 0.0)	
26 ~ 50													2 ( 0.0)	40 ( 0.4)	21 ( 0.2)		63 ( 0.6)	
合計	0 ( 0.0)	0 ( 0.0)	0 ( 0.0)	0 ( 0.0)	0 ( 0.0)	0 ( 0.0)	0 ( 0.0)	0 ( 0.0)	0 ( 0.0)	0 ( 0.0)	0 ( 0.0)	0 ( 0.0)	2 ( 0.0)	40 ( 0.4)	21 ( 0.2)	0 ( 0.0)	63 ( 0.6)	
(連続観測)																	波高が25cm以下の回数	10756 ( 99.4)
																	合計	10819 (100.0)

付表 - B.5.59(b) 平良沖 f3周期帯領域における波高・波向階級別出現頻度統計 (連続観測)  
 2005年 1月 ~ 2005年12月(年) 波向・波高階級別出現頻度表 (f3 : 10.7 ~ 14.0秒) 観測地点 : 平良沖


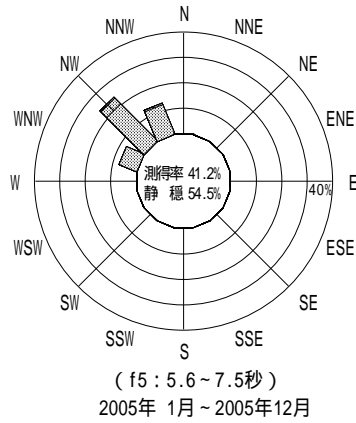
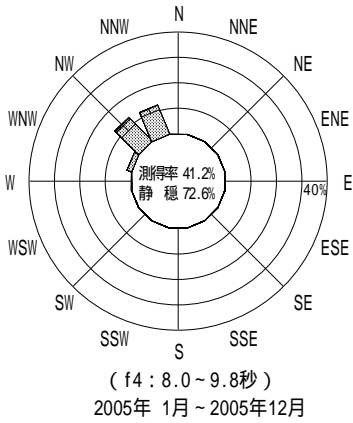
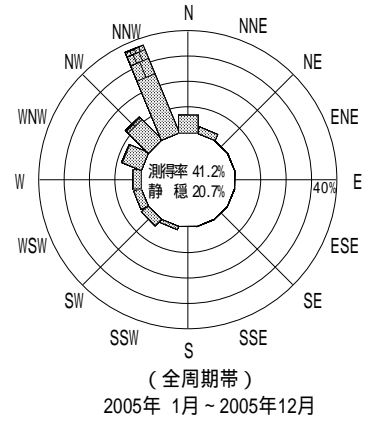
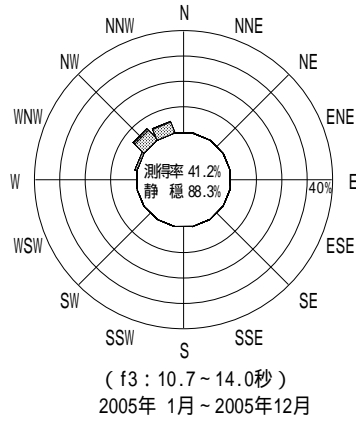
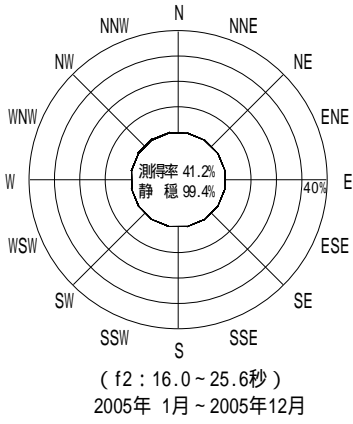
波高 波向	NNE	NE	ENE	E	ESE	SE	SSE	S	SSW	SW	WSW	W	WNW	NW	NNW	N	合計	
801 ~																	0 ( 0.0)	
751 ~ 800																	0 ( 0.0)	
701 ~ 750																	0 ( 0.0)	
651 ~ 700																	0 ( 0.0)	
601 ~ 650																	0 ( 0.0)	
551 ~ 600																	0 ( 0.0)	
501 ~ 550																	0 ( 0.0)	
451 ~ 500																	0 ( 0.0)	
401 ~ 450																	0 ( 0.0)	
351 ~ 400																	0 ( 0.0)	
301 ~ 350																	0 ( 0.0)	
251 ~ 300																	0 ( 0.0)	
201 ~ 250														1 ( 0.0)			1 ( 0.0)	
176 ~ 200														2 ( 0.0)	1 ( 0.0)		3 ( 0.0)	
151 ~ 175														20 ( 0.2)	4 ( 0.0)		24 ( 0.2)	
126 ~ 150														31 ( 0.3)	9 ( 0.1)		40 ( 0.4)	
101 ~ 125														50 ( 0.5)	10 ( 0.1)		60 ( 0.6)	
76 ~ 100														5 ( 0.0)	86 ( 0.8)	65 ( 0.6)	156 ( 1.4)	
51 ~ 75														11 ( 0.1)	185 ( 1.7)	131 ( 1.2)	327 ( 3.0)	
26 ~ 50												8 ( 0.1)	67 ( 0.6)	279 ( 2.6)	301 ( 2.8)	3 ( 0.0)	658 ( 6.1)	
合計	0 ( 0.0)	0 ( 0.0)	0 ( 0.0)	0 ( 0.0)	0 ( 0.0)	0 ( 0.0)	0 ( 0.0)	0 ( 0.0)	0 ( 0.0)	0 ( 0.0)	0 ( 0.0)	8 ( 0.1)	83 ( 0.8)	654 ( 6.0)	521 ( 4.8)	3 ( 0.0)	1269 ( 11.7)	
(連続観測)																	波高が25cm以下の回数	9550 ( 88.3)
																	合計	10819 (100.0)

付表 - B.5.59(c) 平良沖 f4周期帯領域における波高・波向階級別出現頻度統計 (連続観測)  
 2005年 1月 ~ 2005年12月(年) 波向・波高階級別出現頻度表 (f4 : 8.0 ~ 9.8秒) 観測地点 : 平良沖

波高	波向	NNE	NE	ENE	E	ESE	SE	SSE	S	SSW	SW	WSW	W	WNW	NW	NNW	N	合計	
801 ~																		0 ( 0.0)	
751 ~ 800																		0 ( 0.0)	
701 ~ 750																		0 ( 0.0)	
651 ~ 700																		0 ( 0.0)	
601 ~ 650																		0 ( 0.0)	
551 ~ 600																		0 ( 0.0)	
501 ~ 550																		0 ( 0.0)	
451 ~ 500																		0 ( 0.0)	
401 ~ 450																		0 ( 0.0)	
351 ~ 400																		0 ( 0.0)	
301 ~ 350																		0 ( 0.0)	
251 ~ 300															2 ( 0.0)			2 ( 0.0)	
201 ~ 250															11 ( 0.1)	1 ( 0.0)		12 ( 0.1)	
176 ~ 200															27 ( 0.2)	1 ( 0.0)		28 ( 0.3)	
151 ~ 175															41 ( 0.4)	12 ( 0.1)		53 ( 0.5)	
126 ~ 150															99 ( 0.9)	43 ( 0.4)		142 ( 1.3)	
101 ~ 125														6 ( 0.1)	207 ( 1.9)	141 ( 1.3)		354 ( 3.3)	
76 ~ 100														21 ( 0.2)	254 ( 2.3)	191 ( 1.8)		466 ( 4.3)	
51 ~ 75														29 ( 0.3)	280 ( 2.6)	311 ( 2.9)		620 ( 5.7)	
26 ~ 50													4 ( 0.0)	142 ( 1.3)	500 ( 4.6)	642 ( 5.9)		1288 ( 11.9)	
合計		0 ( 0.0)	0 ( 0.0)	0 ( 0.0)	0 ( 0.0)	0 ( 0.0)	0 ( 0.0)	0 ( 0.0)	0 ( 0.0)	0 ( 0.0)	0 ( 0.0)	0 ( 0.0)	4 ( 0.0)	198 ( 1.8)	1421 ( 13.1)	1342 ( 12.4)	0 ( 0.0)	2965 ( 27.4)	
(連続観測)																		波高が25cm以下の回数	7854 ( 72.6)
																		合計	10819 (100.0)

付表 - B.5.59(d) 平良沖 f5周期帯領域における波高・波向階級別出現頻度統計 (連続観測)  
 2005年 1月 ~ 2005年12月(年) 波向・波高階級別出現頻度表 (f5 : 5.6 ~ 7.5秒) 観測地点 : 平良沖

波高	波向	NNE	NE	ENE	E	ESE	SE	SSE	S	SSW	SW	WSW	W	WNW	NW	NNW	N	合計	
801 ~																		0 ( 0.0)	
751 ~ 800																		0 ( 0.0)	
701 ~ 750																		0 ( 0.0)	
651 ~ 700																		0 ( 0.0)	
601 ~ 650																		0 ( 0.0)	
551 ~ 600																		0 ( 0.0)	
501 ~ 550																		0 ( 0.0)	
451 ~ 500																		0 ( 0.0)	
401 ~ 450																		0 ( 0.0)	
351 ~ 400																		0 ( 0.0)	
301 ~ 350																		0 ( 0.0)	
251 ~ 300																		0 ( 0.0)	
201 ~ 250																		0 ( 0.0)	
176 ~ 200															18 ( 0.2)			18 ( 0.2)	
151 ~ 175															34 ( 0.3)	3 ( 0.0)		37 ( 0.3)	
126 ~ 150															68 ( 0.6)	17 ( 0.2)		85 ( 0.8)	
101 ~ 125															264 ( 2.4)	49 ( 0.5)		313 ( 2.9)	
76 ~ 100														13 ( 0.1)	520 ( 4.8)	146 ( 1.3)		679 ( 6.3)	
51 ~ 75														223 ( 2.1)	626 ( 5.8)	380 ( 3.5)		1229 ( 11.4)	
26 ~ 50													12 ( 0.1)	587 ( 5.4)	1110 ( 10.3)	843 ( 7.8)	11 ( 0.1)	2563 ( 23.7)	
合計		0 ( 0.0)	0 ( 0.0)	0 ( 0.0)	0 ( 0.0)	0 ( 0.0)	0 ( 0.0)	0 ( 0.0)	0 ( 0.0)	0 ( 0.0)	0 ( 0.0)	0 ( 0.0)	12 ( 0.1)	823 ( 7.6)	2640 ( 24.4)	1438 ( 13.3)	11 ( 0.1)	4924 ( 45.5)	
(連続観測)																		波高が25cm以下の回数	5895 ( 54.5)
																		合計	10819 (100.0)



付図 - B.4.59 平良沖 波高・波向別出現頻度図 (連続観測, f2, f3, f4, f5, 全周期帯)