

付表 - B.5.23(a) 名瀬 f2周期帯領域における波高・波向階級別出現頻度統計 (連続観測)
 2005年 1月~2005年12月(年) 波向・波高階級別出現頻度表 (f2: 16.0~25.6秒) 観測地点: 名瀬

波高	波向	NNE	NE	ENE	E	ESE	SE	SSE	S	SSW	SW	WSW	W	WNW	NW	NNW	N	合計
801 ~																		0 (0.0)
751 ~ 800																		0 (0.0)
701 ~ 750																		0 (0.0)
651 ~ 700																		0 (0.0)
601 ~ 650																		0 (0.0)
551 ~ 600																		0 (0.0)
501 ~ 550																		0 (0.0)
451 ~ 500																		0 (0.0)
401 ~ 450																		0 (0.0)
351 ~ 400																		0 (0.0)
301 ~ 350																		0 (0.0)
251 ~ 300														1 (0.0)	14 (0.4)			15 (0.4)
201 ~ 250														2 (0.1)	7 (0.2)			9 (0.3)
176 ~ 200														1 (0.0)	6 (0.2)			7 (0.2)
151 ~ 175															4 (0.1)			4 (0.1)
126 ~ 150															8 (0.2)	3 (0.1)		11 (0.3)
101 ~ 125															19 (0.5)			19 (0.5)
76 ~ 100														1 (0.0)	25 (0.7)	3 (0.1)		29 (0.8)
51 ~ 75															27 (0.8)	5 (0.1)		32 (0.9)
26 ~ 50		1 (0.0)											2 (0.1)	6 (0.2)	57 (1.6)	29 (0.8)	4 (0.1)	99 (2.9)
合計		1 (0.0)	0 (0.0)	0 (0.0)	0 (0.0)	0 (0.0)	0 (0.0)	0 (0.0)	0 (0.0)	0 (0.0)	0 (0.0)	0 (0.0)	2 (0.1)	11 (0.3)	167 (4.8)	40 (1.2)	4 (0.1)	225 (6.5)
(連続観測)																	波高が25cm以下の回数	3242 (93.5)
																	合計	3467 (100.0)

付表 - B.5.23(b) 名瀬 f3周期帯領域における波高・波向階級別出現頻度統計 (連続観測)
 2005年 1月~2005年12月(年) 波向・波高階級別出現頻度表 (f3: 10.7~14.0秒) 観測地点: 名瀬


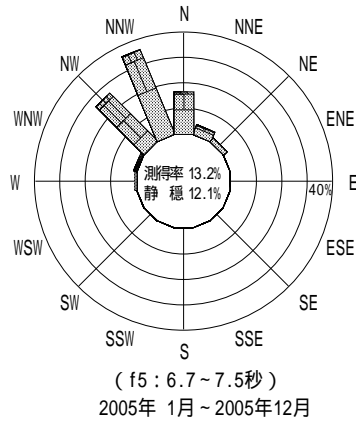
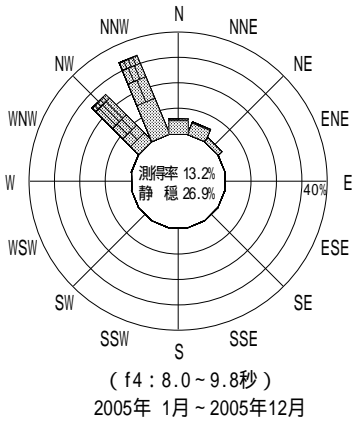
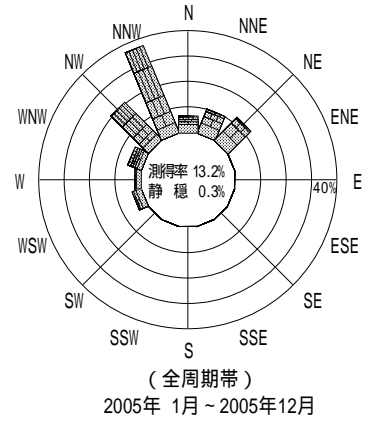
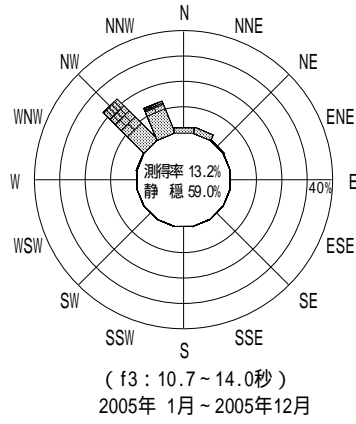
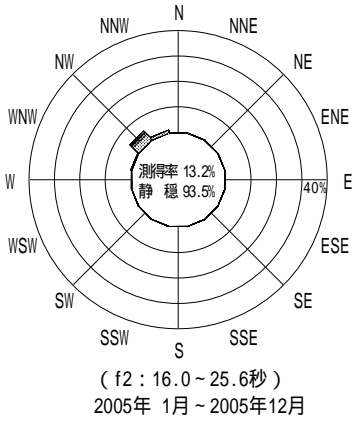
波高	波向	NNE	NE	ENE	E	ESE	SE	SSE	S	SSW	SW	WSW	W	WNW	NW	NNW	N	合計
801 ~																		0 (0.0)
751 ~ 800																		0 (0.0)
701 ~ 750															1 (0.0)			1 (0.0)
651 ~ 700															3 (0.1)			3 (0.1)
601 ~ 650															5 (0.1)			5 (0.1)
551 ~ 600															17 (0.5)			17 (0.5)
501 ~ 550															11 (0.3)	1 (0.0)		12 (0.3)
451 ~ 500															14 (0.4)			14 (0.4)
401 ~ 450															22 (0.6)	1 (0.0)		23 (0.7)
351 ~ 400															25 (0.7)	1 (0.0)		26 (0.7)
301 ~ 350															34 (1.0)	2 (0.1)		36 (1.0)
251 ~ 300															29 (0.8)	7 (0.2)		36 (1.0)
201 ~ 250															67 (1.9)	18 (0.5)		85 (2.5)
176 ~ 200															65 (1.9)	5 (0.1)		70 (2.0)
151 ~ 175															54 (1.6)	15 (0.4)		69 (2.0)
126 ~ 150															41 (1.2)	28 (0.8)		69 (2.0)
101 ~ 125															75 (2.2)	36 (1.0)		111 (3.2)
76 ~ 100														1 (0.0)	96 (2.8)	45 (1.3)		142 (4.1)
51 ~ 75															76 (2.2)	86 (2.5)	6 (0.2)	168 (4.8)
26 ~ 50		80 (2.3)	11 (0.3)											6 (0.2)	151 (4.4)	224 (6.5)	62 (1.8)	534 (15.4)
合計		80 (2.3)	11 (0.3)	0 (0.0)	0 (0.0)	0 (0.0)	0 (0.0)	0 (0.0)	0 (0.0)	0 (0.0)	0 (0.0)	0 (0.0)	0 (0.0)	7 (0.2)	786 (22.7)	469 (13.5)	68 (2.0)	1421 (41.0)
(連続観測)																	波高が25cm以下の回数	2046 (59.0)
																	合計	3467 (100.0)

付表 - B.5.23(c) 名瀬 f4周期帯領域における波高・波向階級別出現頻度統計 (連続観測)
 2005年 1月 ~ 2005年12月(年) 波向・波高階級別出現頻度表 (f4: 8.0~9.8秒) 観測地点: 名瀬

波高	波向	NNE	NE	ENE	E	ESE	SE	SSE	S	SSW	SW	WSW	W	WNW	NW	NNW	N	合計	
801 ~																		0 (0.0)	
751 ~ 800																		0 (0.0)	
701 ~ 750																		0 (0.0)	
651 ~ 700																		0 (0.0)	
601 ~ 650																		0 (0.0)	
551 ~ 600																		0 (0.0)	
501 ~ 550																		0 (0.0)	
451 ~ 500																		0 (0.0)	
401 ~ 450															1 (0.0)			1 (0.0)	
351 ~ 400															18 (0.5)			18 (0.5)	
301 ~ 350														1 (0.0)	54 (1.6)	5 (0.1)		60 (1.7)	
251 ~ 300															127 (3.7)	22 (0.6)		149 (4.3)	
201 ~ 250															191 (5.5)	89 (2.6)		280 (8.1)	
176 ~ 200		1 (0.0)													112 (3.2)	75 (2.2)		188 (5.4)	
151 ~ 175		3 (0.1)													91 (2.6)	123 (3.5)	1 (0.0)	218 (6.3)	
126 ~ 150		5 (0.1)													77 (2.2)	150 (4.3)	2 (0.1)	234 (6.7)	
101 ~ 125		6 (0.2)													70 (2.0)	162 (4.7)	19 (0.5)	257 (7.4)	
76 ~ 100		16 (0.5)													76 (2.2)	220 (6.3)	38 (1.1)	350 (10.1)	
51 ~ 75		55 (1.6)	13 (0.4)												39 (1.1)	173 (5.0)	57 (1.6)	337 (9.7)	
26 ~ 50		99 (2.9)	56 (1.6)											2 (0.1)	45 (1.3)	147 (4.2)	94 (2.7)	443 (12.8)	
合計		185 (5.3)	69 (2.0)	0 (0.0)	0 (0.0)	0 (0.0)	0 (0.0)	0 (0.0)	0 (0.0)	0 (0.0)	0 (0.0)	0 (0.0)	0 (0.0)	3 (0.1)	901 (26.0)	1166 (33.6)	211 (6.1)	2535 (73.1)	
(連続観測)																		波高が25cm以下の回数	932 (26.9)
																		合計	3467 (100.0)

付表 - B.5.23(d) 名瀬 f5周期帯領域における波高・波向階級別出現頻度統計 (連続観測)
 2005年 1月 ~ 2005年12月(年) 波向・波高階級別出現頻度表 (f5: 6.7~7.5秒) 観測地点: 名瀬

波高	波向	NNE	NE	ENE	E	ESE	SE	SSE	S	SSW	SW	WSW	W	WNW	NW	NNW	N	合計	
801 ~																		0 (0.0)	
751 ~ 800																		0 (0.0)	
701 ~ 750																		0 (0.0)	
651 ~ 700																		0 (0.0)	
601 ~ 650																		0 (0.0)	
551 ~ 600																		0 (0.0)	
501 ~ 550																		0 (0.0)	
451 ~ 500																		0 (0.0)	
401 ~ 450																		0 (0.0)	
351 ~ 400																		0 (0.0)	
301 ~ 350																		0 (0.0)	
251 ~ 300														1 (0.0)				1 (0.0)	
201 ~ 250														14 (0.4)	59 (1.7)	7 (0.2)	1 (0.0)	81 (2.3)	
176 ~ 200		5 (0.1)												9 (0.3)	141 (4.1)	32 (0.9)	10 (0.3)	197 (5.7)	
151 ~ 175		5 (0.1)												3 (0.1)	192 (5.5)	80 (2.3)	17 (0.5)	297 (8.6)	
126 ~ 150		19 (0.5)												6 (0.2)	178 (5.1)	168 (4.8)	68 (2.0)	439 (12.7)	
101 ~ 125		16 (0.5)											1 (0.0)	2 (0.1)	159 (4.6)	273 (7.9)	148 (4.3)	599 (17.3)	
76 ~ 100		33 (1.0)	1 (0.0)										7 (0.2)	9 (0.3)	95 (2.7)	285 (8.2)	118 (3.4)	548 (15.8)	
51 ~ 75		39 (1.1)	25 (0.7)									1 (0.0)	14 (0.4)	1 (0.0)	58 (1.7)	189 (5.5)	99 (2.9)	426 (12.3)	
26 ~ 50		27 (0.8)	39 (1.1)								1 (0.0)	1 (0.0)	6 (0.2)	2 (0.1)	44 (1.3)	218 (6.3)	122 (3.5)	460 (13.3)	
合計		144 (4.2)	65 (1.9)	0 (0.0)	0 (0.0)	0 (0.0)	0 (0.0)	0 (0.0)	0 (0.0)	0 (0.0)	1 (0.0)	2 (0.1)	28 (0.8)	47 (1.4)	926 (26.7)	1252 (36.1)	583 (16.8)	3048 (87.9)	
(連続観測)																		波高が25cm以下の回数	419 (12.1)
																		合計	3467 (100.0)



付図 - B.4.23 名瀬 波高・波向別出現頻度図 (連続観測, f2, f3, f4, f5, 全周期帯)