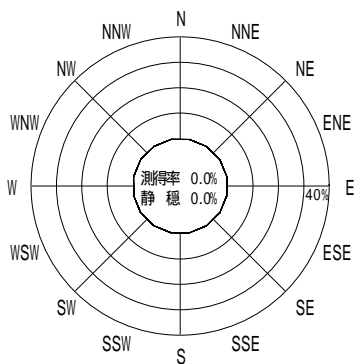


付表 - B.4.22 伊王島 波高・波向別出現頻度統計 (連続観測, 2005年1月~2005年12月)
 2005年1月~2005年12月(年) 波高・波向階級別出現頻度表 (有義波) 観測地点: 伊王島

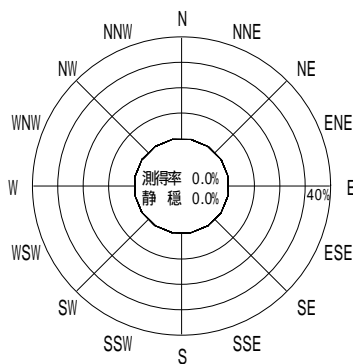
波高	波向	NNE	NE	ENE	E	ESE	SE	SSE	S	SSW	SW	WSW	W	WNW	NW	NNW	N	合計
801 ~																		0 (0.0)
751 ~ 800																		0 (0.0)
701 ~ 750																		0 (0.0)
651 ~ 700																		0 (0.0)
601 ~ 650																		0 (0.0)
551 ~ 600																		0 (0.0)
501 ~ 550																		0 (0.0)
451 ~ 500																		0 (0.0)
401 ~ 450																		0 (0.0)
351 ~ 400																		0 (0.0)
301 ~ 350												15 (0.4)	3 (0.1)					18 (0.5)
251 ~ 300												62 (1.7)	19 (0.5)	1 (0.0)				82 (2.2)
201 ~ 250												65 (1.8)	7 (0.2)	2 (0.1)				74 (2.0)
176 ~ 200												13 (0.4)	100 (2.7)	3 (0.1)	1 (0.0)			117 (3.2)
151 ~ 175												21 (0.6)	150 (4.0)	14 (0.4)	2 (0.1)			187 (5.0)
126 ~ 150												14 (0.4)	171 (4.6)	15 (0.4)				200 (5.4)
101 ~ 125									1 (0.0)	1 (0.0)	14 (0.4)	206 (5.6)	36 (1.0)	3 (0.1)	1 (0.0)			308 (8.3)
76 ~ 100			1 (0.0)	1 (0.0)				1 (0.0)			14 (0.4)	229 (6.2)	63 (1.7)	10 (0.3)	1 (0.0)	3 (0.1)		450 (12.1)
51 ~ 75						1 (0.0)	2 (0.1)	1 (0.0)	5 (0.1)	42 (1.1)	260 (7.0)	282 (7.6)	58 (1.6)	12 (0.3)	1 (0.0)	1 (0.0)		665 (17.9)
26 ~ 50		3 (0.1)	2 (0.1)	2 (0.1)	5 (0.1)	1 (0.0)	5 (0.1)	9 (0.2)	22 (0.6)	105 (2.8)	411 (11.1)	341 (9.2)	156 (4.2)	43 (1.2)	20 (0.5)	2 (0.1)	1 (0.0)	1128 (30.4)
合計		3 (0.1)	3 (0.1)	3 (0.1)	5 (0.1)	2 (0.1)	7 (0.2)	11 (0.3)	28 (0.8)	162 (4.4)	906 (24.4)	1621 (43.7)	374 (10.1)	74 (2.0)	23 (0.6)	6 (0.2)	1 (0.0)	3229 (87.0)

(連続観測)

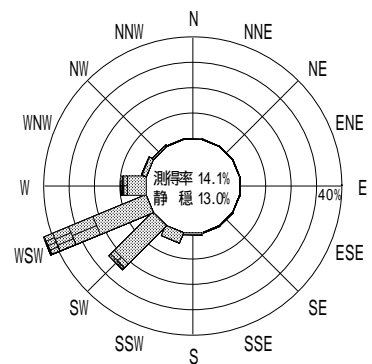
有義波が25cm以下の回数	481 (13.0)
合計	3710 (100.0)



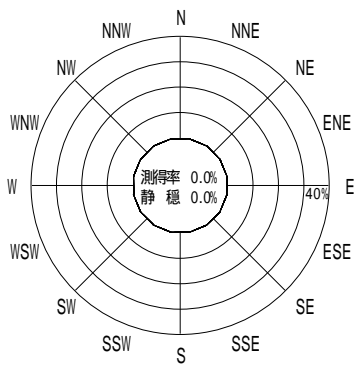
2004年12月~2005年2月(冬)



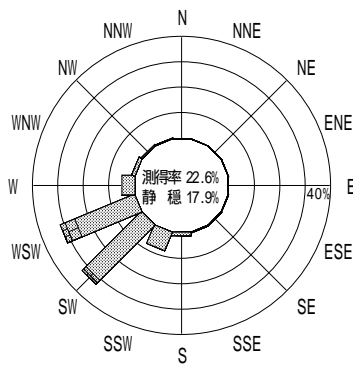
2005年3月~2005年5月(春)



2005年1月~2005年12月(年)



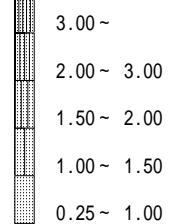
2005年6月~2005年8月(夏)



2005年9月~2005年11月(秋)

伊王島

波高(m)



(連続観測)

付図 - B.2.22 伊王島 波高・波向別出現頻度図 (連続観測)