

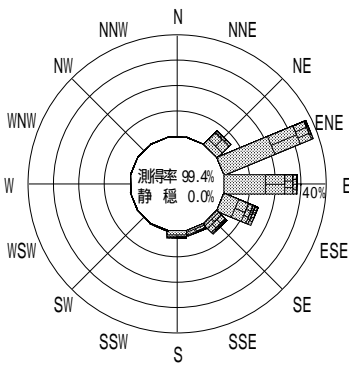
付表 - A.4.57 中城湾 波高・波向別出現頻度統計 (2005年1月~2005年12月)

2005年 1月~2005年12月(年)

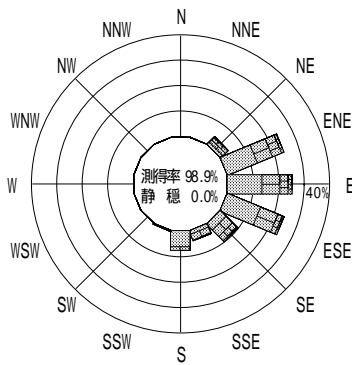
波高・波向階級別出現頻度表 (有義波)

観測地点: 中城湾

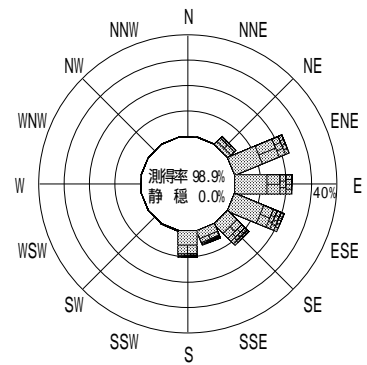
波高	波向	NNE	NE	ENE	E	ESE	SE	SSE	S	SSW	SW	WSW	W	WNW	NW	NNW	N	合計	
801 ~																		0 (0.0)	
751 ~ 800																		0 (0.0)	
701 ~ 750						1 (0.0)												1 (0.0)	
651 ~ 700						2 (0.0)												2 (0.0)	
601 ~ 650																		0 (0.0)	
551 ~ 600						4 (0.1)	1 (0.0)											5 (0.1)	
501 ~ 550						2 (0.0)	2 (0.0)											4 (0.1)	
451 ~ 500					2 (0.0)	9 (0.2)	7 (0.2)		1 (0.0)									19 (0.4)	
401 ~ 450					3 (0.1)	5 (0.1)	8 (0.2)	7 (0.2)	2 (0.0)	1 (0.0)								26 (0.6)	
351 ~ 400			1 (0.0)		14 (0.0)	13 (0.3)	4 (0.3)	6 (0.1)										39 (0.9)	
301 ~ 350			1 (0.0)		2 (0.0)	16 (0.4)	9 (0.2)	3 (0.1)	3 (0.1)									34 (0.8)	
251 ~ 300			13 (0.3)	22 (0.5)	26 (0.6)	22 (0.5)	6 (0.1)	7 (0.2)	2 (0.0)									98 (2.3)	
201 ~ 250		4 (0.1)	51 (1.2)	70 (1.6)	49 (1.1)	32 (0.7)	11 (0.3)	14 (0.3)										231 (5.3)	
176 ~ 200		10 (0.2)	49 (1.1)	50 (1.2)	38 (0.9)	30 (0.7)	7 (0.2)	13 (0.3)										197 (4.5)	
151 ~ 175	1 (0.0)	23 (0.5)	64 (1.5)	51 (1.2)	30 (0.7)	47 (1.1)	12 (0.3)	11 (0.3)										239 (5.5)	
126 ~ 150		31 (0.7)	92 (2.1)	67 (1.5)	51 (1.2)	33 (0.8)	23 (0.5)	31 (0.7)	1 (0.0)									329 (7.6)	
101 ~ 125		48 (1.1)	212 (4.9)	154 (3.6)	117 (2.7)	76 (1.8)	44 (1.0)	115 (2.7)	1 (0.0)									767 (17.7)	
76 ~ 100		33 (0.8)	275 (6.3)	292 (6.7)	273 (6.3)	134 (3.1)	79 (1.8)	135 (3.1)	3 (0.1)									1224 (28.2)	
51 ~ 75	2 (0.0)	35 (0.8)	218 (5.0)	227 (5.2)	226 (5.2)	82 (1.9)	56 (1.3)	104 (2.4)	2 (0.0)									952 (22.0)	
26 ~ 50	1 (0.0)	3 (0.1)	26 (0.6)	38 (0.9)	52 (1.2)	19 (0.4)	13 (0.3)	11 (0.3)	2 (0.0)									165 (3.8)	
合計		4 (0.1)	187 (4.3)	1002 (23.1)	979 (22.6)	915 (21.1)	515 (11.9)	265 (6.1)	453 (10.5)	12 (0.3)	0 (0.0)	0 (0.0)	0 (0.0)	0 (0.0)	0 (0.0)	0 (0.0)	0 (0.0)	4332 (100.0)	
																		有義波が25cm以下の回数	1 (0.0)
																		合計	4333 (100.0)



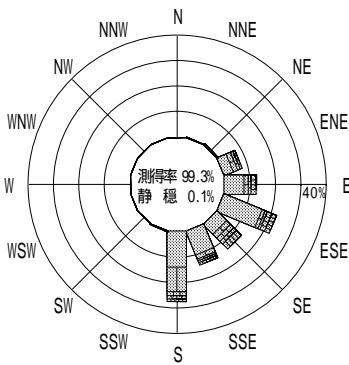
2004年12月~2005年 2月 (冬)



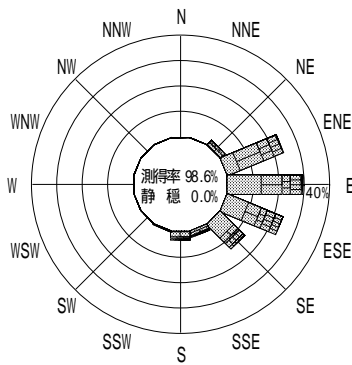
2005年 3月~2005年 5月 (春)



2005年 1月~2005年12月 (年)



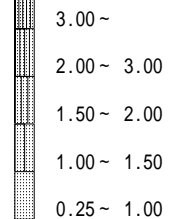
2005年 6月~2005年 8月 (夏)



2005年 9月~2005年11月 (秋)

中城湾

波高(m)



付図 - A.2.57 中城湾 波高・波向別出現頻度図