

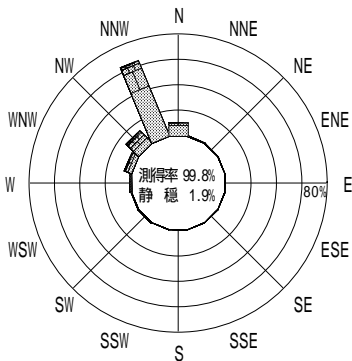
付表 - A.4.20 藍島 波高・波向別出現頻度統計 (2005年1月~2005年12月)

2005年1月~2005年12月(年)

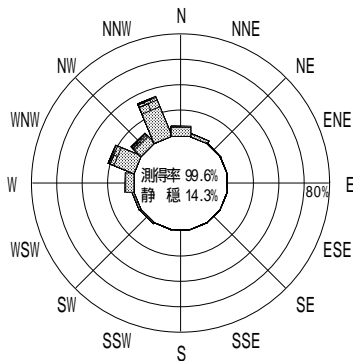
波高・波向階級別出現頻度表 (有義波)

観測地点: 藍島

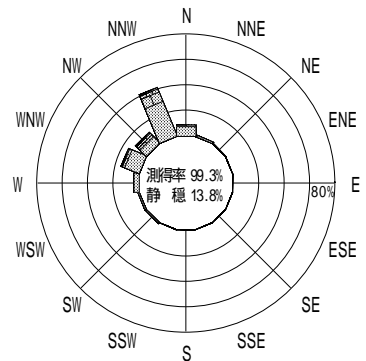
波高	波向	NNE	NE	ENE	E	ESE	SE	SSE	S	SSW	SW	WSW	W	WNW	NW	NNW	N	合計
801 ~																		0 (0.0)
751 ~ 800																		0 (0.0)
701 ~ 750																		0 (0.0)
651 ~ 700																		0 (0.0)
601 ~ 650																		0 (0.0)
551 ~ 600																		0 (0.0)
501 ~ 550																		0 (0.0)
451 ~ 500																		0 (0.0)
401 ~ 450															1 (0.0)	1 (0.0)	2 (0.0)	
351 ~ 400															2 (0.0)	3 (0.1)	5 (0.1)	
301 ~ 350														1 (0.0)	9 (0.2)	2 (0.0)	12 (0.3)	
251 ~ 300														7 (0.2)	8 (0.2)	11 (0.3)	26 (0.6)	
201 ~ 250														5 (0.1)	31 (0.7)	39 (0.9)	77 (1.8)	
176 ~ 200														15 (0.3)	28 (0.6)	35 (0.8)	84 (1.9)	
151 ~ 175													2 (0.0)	16 (0.4)	47 (1.1)	71 (1.6)	140 (3.2)	
126 ~ 150													3 (0.1)	30 (0.7)	41 (0.9)	148 (3.4)	236 (5.4)	
101 ~ 125												1 (0.0)	8 (0.2)	55 (1.3)	47 (1.1)	196 (4.5)	342 (7.9)	
76 ~ 100	1 (0.0)												25 (0.6)	111 (2.6)	63 (1.4)	307 (7.1)	66 (1.5)	573 (13.2)
51 ~ 75	3 (0.1)	1 (0.0)								5 (0.1)	5 (0.1)	54 (1.2)	212 (4.9)	85 (2.0)	481 (11.1)	96 (2.2)	942 (21.7)	
26 ~ 50	53 (1.2)	15 (0.3)								36 (0.8)	39 (0.9)	102 (2.3)	220 (5.1)	161 (3.7)	511 (11.7)	174 (4.0)	1311 (30.1)	
合計	57 (1.3)	16 (0.4)	0 (0.0)	0 (0.0)	0 (0.0)	0 (0.0)	0 (0.0)	0 (0.0)	0 (0.0)	41 (0.9)	45 (1.0)	194 (4.5)	672 (15.5)	523 (12.0)	1805 (41.5)	397 (9.1)	3750 (86.2)	
有義波が25cm以下の回数																		599 (13.8)
合計																		4349 (100.0)



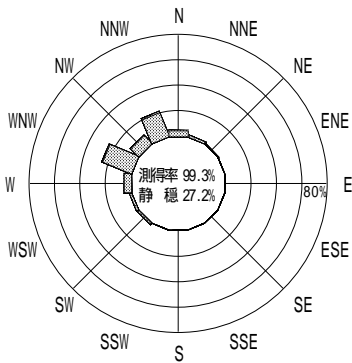
2004年12月~2005年2月(冬)



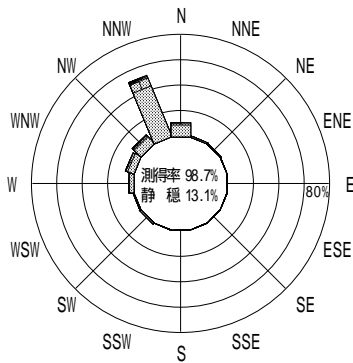
2005年3月~2005年5月(春)



2005年1月~2005年12月(年)



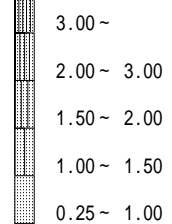
2005年6月~2005年8月(夏)



2005年9月~2005年11月(秋)

藍島

波高(m)



付図 - A.2.20 藍島 波高・波向別出現頻度図