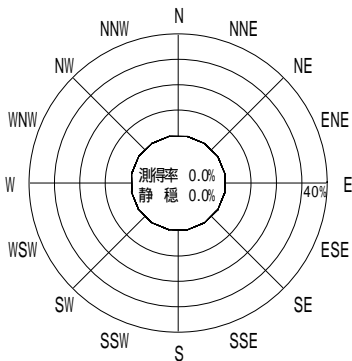
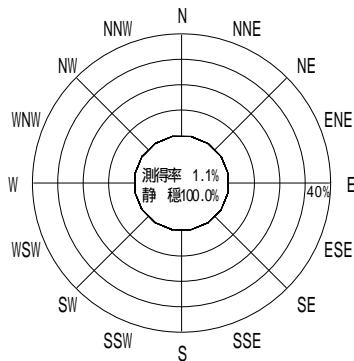


付表 - A.4.23 名瀬 波高・波向別出現頻度統計 (2005年1月~2005年12月)  
 2005年1月~2005年12月(年) 波高・波向階級別出現頻度表(有義波) 観測地点:名瀬

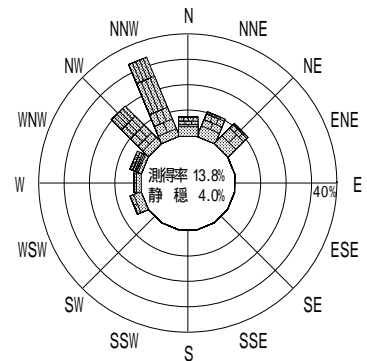
波高	波向	NNE	NE	ENE	E	ESE	SE	SSE	S	SSW	SW	WSW	W	WNW	NW	NNW	N	合計	
801~																1 (0.2)		1 (0.2)	
751~800																1 (0.2)		1 (0.2)	
701~750															3 (0.5)			3 (0.5)	
651~700															2 (0.3)			2 (0.3)	
601~650																		0 (0.0)	
551~600														1 (0.2)	3 (0.5)	1 (0.2)		5 (0.8)	
501~550													1 (0.2)		2 (0.3)	5 (0.8)		8 (1.3)	
451~500															4 (0.7)	2 (0.3)		6 (1.0)	
401~450														1 (0.2)	3 (0.5)	8 (1.3)		12 (2.0)	
351~400														4 (0.7)	6 (1.0)	11 (1.8)	1 (0.2)	22 (3.6)	
301~350														1 (0.2)	11 (1.8)	20 (3.3)	1 (0.2)	33 (5.5)	
251~300		1 (0.2)	1 (0.2)												2 (0.3)	8 (1.3)	32 (5.3)	3 (0.5)	47 (7.8)
201~250		4 (0.7)	3 (0.5)												4 (0.7)	20 (3.3)	47 (7.8)	6 (1.0)	84 (13.9)
176~200		7 (1.2)	5 (0.8)												1 (0.2)	17 (2.8)	21 (3.5)		51 (8.5)
151~175		8 (1.3)	6 (1.0)										1 (0.2)	3 (0.5)	9 (1.5)	9 (1.5)	8 (1.3)	44 (7.3)	
126~150		7 (1.2)	11 (1.8)									5 (0.8)	2 (0.3)	2 (0.3)	11 (1.8)	13 (2.2)	1 (0.2)	52 (8.6)	
101~125		9 (1.5)	15 (2.5)									4 (0.7)	3 (0.5)	2 (0.3)	5 (0.8)	13 (2.2)	4 (0.7)	55 (9.1)	
76~100		9 (1.5)	11 (1.8)									7 (1.2)	4 (0.7)	2 (0.3)	10 (1.7)	7 (1.2)	10 (1.7)	60 (10.0)	
51~75		10 (1.7)	10 (1.7)									6 (1.0)	5 (0.8)	5 (0.8)	8 (1.3)	10 (1.7)	9 (1.5)	63 (10.4)	
26~50		8 (1.3)	5 (0.8)									6 (1.0)	2 (0.3)	2 (0.3)	2 (0.3)	2 (0.3)	4 (0.7)	30 (5.0)	
合計		63 (10.4)	67 (11.1)	0 (0.0)	0 (0.0)	0 (0.0)	0 (0.0)	0 (0.0)	0 (0.0)	0 (0.0)	0 (0.0)	28 (4.6)	18 (3.0)	29 (4.8)	124 (20.6)	203 (33.7)	47 (7.8)	579 (96.0)	
有義波が25cm以下の回数																		24 (4.0)	
合計																		603 (100.0)	



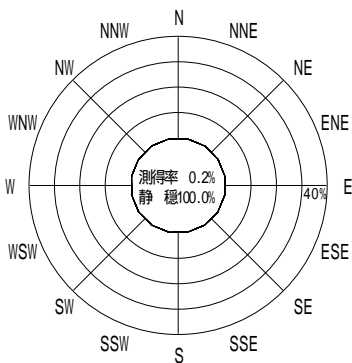
2004年12月~2005年2月(冬)



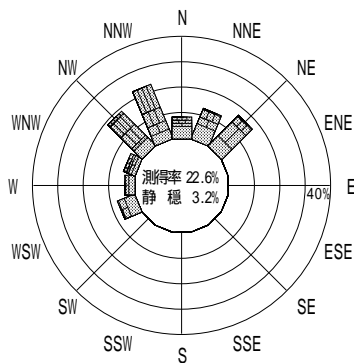
2005年3月~2005年5月(春)



2005年1月~2005年12月(年)



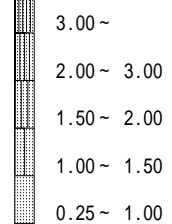
2005年6月~2005年8月(夏)



2005年9月~2005年11月(秋)

名瀬

波高(m)



付図 - A.2.23 名瀬 波高・波向別出現頻度図