

付表 - A.4.31 久慈 波高・波向別出現頻度統計 (2005年1月~2005年12月)

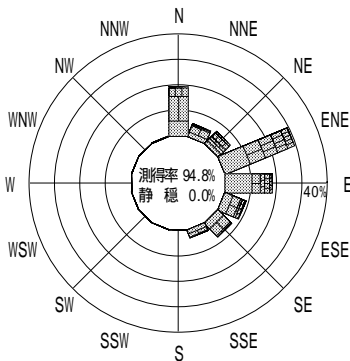
2005年1月~2005年12月(年)

波高・波向階級別出現頻度表 (有義波)

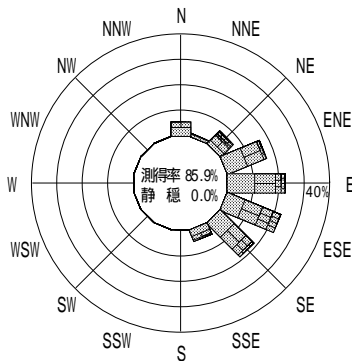
観測地点: 久慈

波高	波向	NNE	NE	ENE	E	ESE	SE	SSE	S	SSW	SW	WSW	W	WNW	NW	NNW	N	合計
801 ~																		0 (0.0)
751 ~ 800																		0 (0.0)
701 ~ 750																		0 (0.0)
651 ~ 700																		0 (0.0)
601 ~ 650				(0.0)														1 (0.0)
551 ~ 600		(0.0)	(0.1)	(0.3)	(0.1)													5 (0.1)
501 ~ 550					(0.0)	(0.2)												2 (0.0)
451 ~ 500					(0.0)	(0.1)												1 (0.0)
401 ~ 450		(0.1)	(0.1)	(0.1)	(0.1)													12 (0.3)
351 ~ 400		(0.2)	(0.5)	(0.5)	(0.0)	(0.0)	(0.1)											28 (0.7)
301 ~ 350		(0.2)	(0.3)	(0.3)	(0.3)	(0.0)	(0.2)											35 (0.8)
251 ~ 300	(0.0)	(0.3)	(0.6)	(0.6)	(0.7)	(0.4)	(0.1)	(0.1)	(0.1)								1 (0.0)	95 (2.3)
201 ~ 250	(0.1)	(0.8)	(1.7)	(1.1)	(1.0)	(0.6)											7 (0.2)	231 (5.6)
176 ~ 200	(0.1)	(0.4)	(1.7)	(1.1)	(1.7)	(0.8)	(0.0)										9 (0.2)	252 (6.1)
151 ~ 175	(0.1)	(0.4)	(2.5)	(1.7)	(1.9)	(0.9)	(0.1)										22 (0.5)	342 (8.3)
126 ~ 150	(0.5)	(1.0)	(3.7)	(2.9)	(2.4)	(1.6)	(0.4)										57 (1.4)	572 (13.8)
101 ~ 125	(0.7)	(1.1)	(4.0)	(3.6)	(2.9)	(2.3)	(0.6)								2 (0.0)		76 (1.8)	704 (17.0)
76 ~ 100	(1.1)	(0.9)	(5.6)	(5.2)	(4.9)	(5.1)	(1.3)								5 (0.1)		70 (1.7)	1070 (25.9)
51 ~ 75	(0.4)	(0.6)	(3.3)	(4.5)	(3.3)	(2.7)	(0.7)										40 (1.0)	682 (16.5)
26 ~ 50	(0.2)	(0.1)	(0.5)	(0.7)	(0.6)	(0.3)	(0.1)										3 (0.1)	100 (2.4)
合計		(3.1)	(6.2)	(24.7)	(22.0)	(19.1)	(14.6)	(13.5)	(0.0)	(0.0)	(0.0)	(0.0)	(0.0)	(0.0)	(0.0)	(0.0)	285 (6.9)	4132 (100.0)

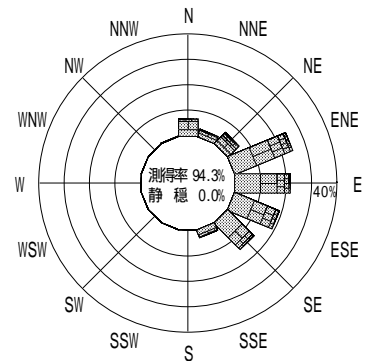
有義波が25cm以下の回数 0
(0.0)
合計 4132
(100.0)



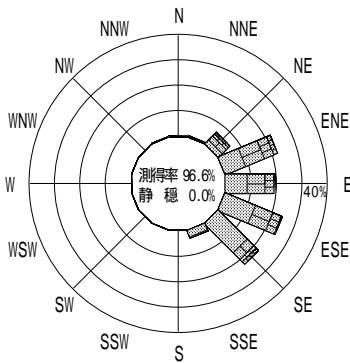
2004年12月~2005年2月(冬)



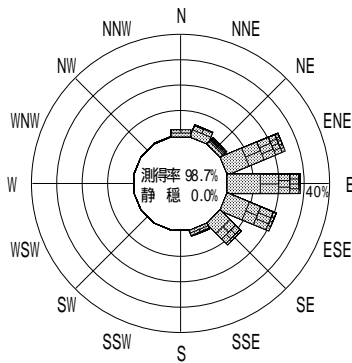
2005年3月~2005年5月(春)



2005年1月~2005年12月(年)




2005年6月~2005年8月(夏)



2005年9月~2005年11月(秋)

久慈

波高(m)



付図 - A.2.31 久慈 波高・波向別出現頻度図