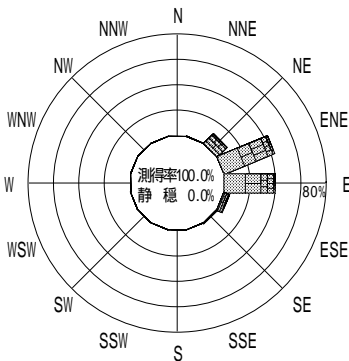
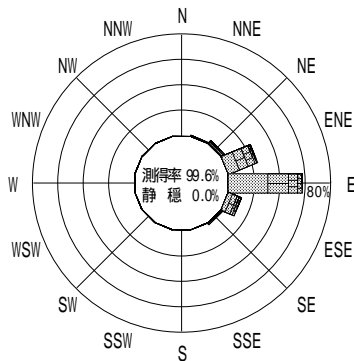


付表 - A.4.37 常陸那珂 波高・波向別出現頻度統計 (2005年1月~2005年12月)
 2005年1月~2005年12月(年) 波高・波向階級別出現頻度表(有義波) 観測地点: 常陸那珂

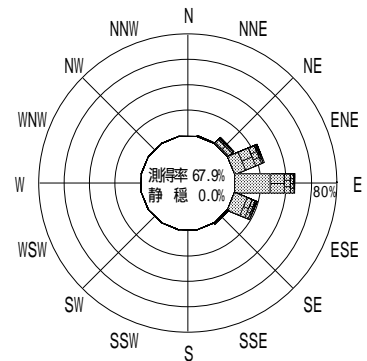
波高	波向	NNE	NE	ENE	E	ESE	SE	SSE	S	SSW	SW	WSW	W	WNW	NW	NNW	N	合計	
801 ~																		0 (0.0)	
751 ~ 800																		0 (0.0)	
701 ~ 750				1 (0.0)														1 (0.0)	
651 ~ 700				1 (0.0)														1 (0.0)	
601 ~ 650				2 (0.1)	1 (0.0)													3 (0.1)	
551 ~ 600				1 (0.0)	2 (0.1)													3 (0.1)	
501 ~ 550			1 (0.0)		1 (0.0)													2 (0.1)	
451 ~ 500	1 (0.0)	2 (0.1)	5 (0.2)	1 (0.0)														9 (0.3)	
401 ~ 450		1 (0.0)	3 (0.1)	2 (0.1)														6 (0.2)	
351 ~ 400		3 (0.1)	8 (0.3)		2 (0.1)													13 (0.4)	
301 ~ 350		3 (0.1)	9 (0.3)	8 (0.3)	3 (0.1)	1 (0.0)												24 (0.8)	
251 ~ 300		5 (0.2)	14 (0.5)	33 (1.1)	12 (0.4)	2 (0.1)												66 (2.2)	
201 ~ 250	3 (0.1)	10 (0.3)	22 (0.7)	50 (1.7)	25 (0.8)	1 (0.0)												111 (3.7)	
176 ~ 200	3 (0.1)	13 (0.4)	47 (1.6)	49 (1.6)	23 (0.8)	7 (0.2)												142 (4.8)	
151 ~ 175	2 (0.1)	22 (0.7)	99 (3.3)	86 (2.9)	55 (1.9)	12 (0.4)												276 (9.3)	
126 ~ 150	3 (0.1)	50 (1.7)	106 (3.6)	129 (4.3)	45 (1.5)	9 (0.3)												342 (11.5)	
101 ~ 125	4 (0.1)	56 (1.9)	149 (5.0)	201 (6.8)	79 (2.7)	6 (0.2)												495 (16.7)	
76 ~ 100	1 (0.0)	21 (0.7)	180 (6.1)	385 (13.0)	182 (6.1)	1 (0.0)												770 (25.9)	
51 ~ 75	1 (0.0)	10 (0.3)	90 (3.0)	402 (13.5)	122 (4.1)													625 (21.0)	
26 ~ 50			8 (0.3)	54 (1.8)	21 (0.7)													83 (2.8)	
合計		18 (0.6)	197 (6.6)	745 (25.1)	1404 (47.2)	569 (19.1)	39 (1.3)	0 (0.0)	0 (0.0)	0 (0.0)	0 (0.0)	0 (0.0)	0 (0.0)	0 (0.0)	0 (0.0)	0 (0.0)	0 (0.0)	2972 (100.0)	
																		有義波が25cm以下の回数	0 (0.0)
																		合計	2972 (100.0)



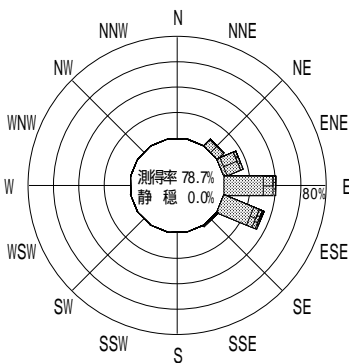
2004年12月~2005年2月(冬)



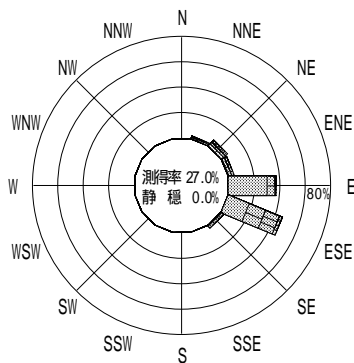
2005年3月~2005年5月(春)



2005年1月~2005年12月(年)



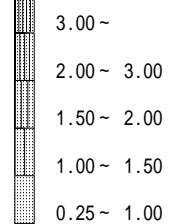
2005年6月~2005年8月(夏)



2005年9月~2005年11月(秋)

常陸那珂

波高(m)



付図 - A.2.37 常陸那珂 波高・波向別出現頻度図