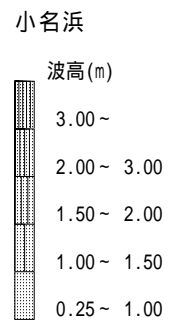
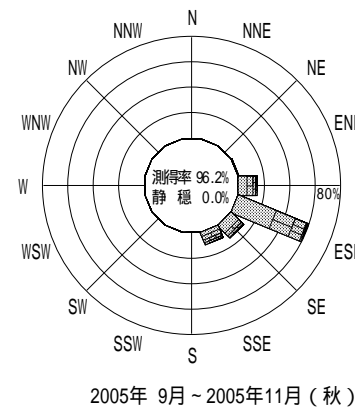
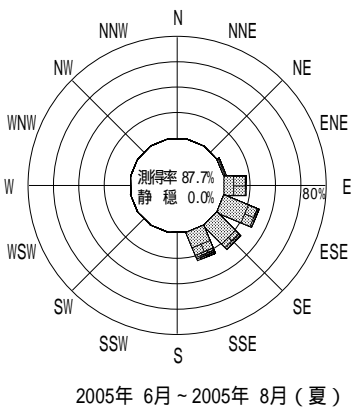
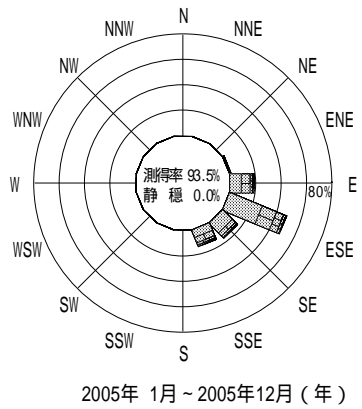
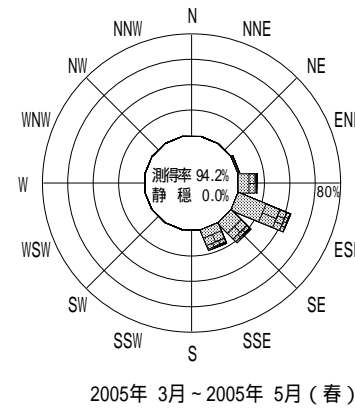
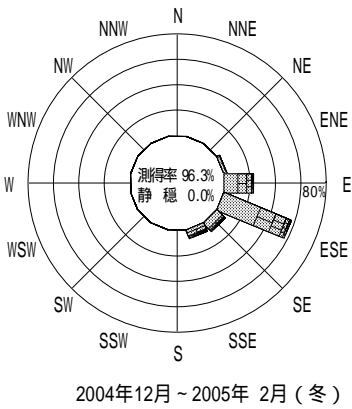


付表 - A.4.36 小名浜 波高・波向別出現頻度統計 (2005年1月~2005年12月)
 2005年1月~2005年12月(年) 波高・波向階級別出現頻度表(有義波) 観測地点:小名浜

波高	波向	NNE	NE	ENE	E	ESE	SE	SSE	S	SSW	SW	WSW	W	WNW	NW	NNW	N	合計	
801 ~																		0 (0.0)	
751 ~ 800																		0 (0.0)	
701 ~ 750																		0 (0.0)	
651 ~ 700						2 (0.0)												2 (0.0)	
601 ~ 650						1 (0.0)												1 (0.0)	
551 ~ 600						1 (0.0)												1 (0.0)	
501 ~ 550					1 (0.0)													1 (0.0)	
451 ~ 500						1 (0.0)												1 (0.0)	
401 ~ 450					2 (0.0)	2 (0.0)	1 (0.0)	3 (0.1)										8 (0.2)	
351 ~ 400					2 (0.0)	2 (0.0)	1 (0.0)	2 (0.0)										7 (0.2)	
301 ~ 350					4 (0.1)	15 (0.4)	10 (0.2)											29 (0.7)	
251 ~ 300					8 (0.2)	21 (0.5)	4 (0.1)	13 (0.3)										46 (1.1)	
201 ~ 250					34 (0.8)	57 (1.4)	19 (0.5)	30 (0.7)										140 (3.4)	
176 ~ 200			1 (0.0)	28 (0.7)	62 (1.5)	21 (0.5)	27 (0.7)											139 (3.4)	
151 ~ 175				48 (1.2)	172 (4.2)	50 (1.2)	46 (1.1)											316 (7.7)	
126 ~ 150			6 (0.1)	115 (2.8)	244 (6.0)	60 (1.5)	84 (2.1)											509 (12.4)	
101 ~ 125			10 (0.2)	165 (4.0)	262 (6.4)	75 (1.8)	102 (2.5)											614 (15.0)	
76 ~ 100			14 (0.3)	183 (4.5)	535 (13.1)	205 (5.0)	131 (3.2)											1068 (26.1)	
51 ~ 75			15 (0.4)	187 (4.6)	532 (13.0)	216 (5.3)	117 (2.9)											1067 (26.0)	
26 ~ 50			3 (0.1)	12 (0.3)	85 (2.1)	30 (0.7)	17 (0.4)											147 (3.6)	
合計		0 (0.0)	0 (0.0)	49 (1.2)	789 (19.3)	1994 (48.7)	682 (16.7)	582 (14.2)	0 (0.0)	0 (0.0)	0 (0.0)	0 (0.0)	0 (0.0)	0 (0.0)	0 (0.0)	0 (0.0)	0 (0.0)	4096 (100.0)	
																		有義波が25cm以下の回数	0 (0.0)
																		合計	4096 (100.0)



付図 - A.2.36 小名浜 波高・波向別出現頻度図