

表 - 14.20(a) 伊王島 f2周期帯領域における波高・波向階級別出現頻度統計

2004年 1月～2004年12月(年) 波向・波高階級別出現頻度表 (f2 : 16.0～25.6秒) 観測地点 : 伊王島

波高	波向	NNE	NE	ENE	E	ESE	SE	SSE	S	SSW	SW	WSW	W	WNW	NW	NNW	N	合計
801～																		0 ( 0.0)
751～800																		0 ( 0.0)
701～750																		0 ( 0.0)
651～700																		0 ( 0.0)
601～650																		0 ( 0.0)
551～600																		0 ( 0.0)
501～550																		0 ( 0.0)
451～500																		0 ( 0.0)
401～450											1 ( 0.0)							1 ( 0.0)
351～400																		0 ( 0.0)
301～350									2 ( 0.1)	2 ( 0.1)								4 ( 0.1)
251～300										4 ( 0.1)								4 ( 0.1)
201～250										1 ( 0.0)								1 ( 0.0)
176～200																		0 ( 0.0)
151～175											1 ( 0.0)							1 ( 0.0)
126～150											2 ( 0.1)							2 ( 0.1)
101～125																		0 ( 0.0)
76～100											2 ( 0.1)	1 ( 0.0)						3 ( 0.1)
51～75									1 ( 0.0)	9 ( 0.3)								10 ( 0.3)
26～50									3 ( 0.1)	30 ( 0.9)	1 ( 0.0)							34 ( 1.0)
合計		0 ( 0.0)	0 ( 0.0)	0 ( 0.0)	0 ( 0.0)	0 ( 0.0)	0 ( 0.0)	0 ( 0.0)	0 ( 0.0)	6 ( 0.2)	52 ( 1.5)	2 ( 0.1)	0 ( 0.0)	0 ( 0.0)	0 ( 0.0)	0 ( 0.0)	0 ( 0.0)	60 ( 1.7)
有義波が25cm以下の回数																		3466 ( 98.3)
合計																		3526 (100.0)

表 - 14.20(b) 伊王島 f3周期帯領域における波高・波向階級別出現頻度統計

2004年 1月～2004年12月(年) 波向・波高階級別出現頻度表 (f3 : 10.7～14.0秒) 観測地点 : 伊王島

波高	波向	NNE	NE	ENE	E	ESE	SE	SSE	S	SSW	SW	WSW	W	WNW	NW	NNW	N	合計
801～																		0 ( 0.0)
751～800																		0 ( 0.0)
701～750																		0 ( 0.0)
651～700																		0 ( 0.0)
601～650																		0 ( 0.0)
551～600																		0 ( 0.0)
501～550											1 ( 0.0)							1 ( 0.0)
451～500											1 ( 0.0)							1 ( 0.0)
401～450																		0 ( 0.0)
351～400											1 ( 0.0)							1 ( 0.0)
301～350									2 ( 0.1)	3 ( 0.1)								5 ( 0.1)
251～300											3 ( 0.1)							3 ( 0.1)
201～250									3 ( 0.1)	2 ( 0.1)								5 ( 0.1)
176～200											4 ( 0.1)							4 ( 0.1)
151～175									3 ( 0.1)	6 ( 0.2)								9 ( 0.3)
126～150									4 ( 0.1)	4 ( 0.1)								8 ( 0.2)
101～125									1 ( 0.0)	6 ( 0.2)								7 ( 0.2)
76～100									7 ( 0.2)	15 ( 0.4)	10 ( 0.3)							32 ( 0.9)
51～75									26 ( 0.7)	46 ( 1.3)	13 ( 0.4)							85 ( 2.4)
26～50									56 ( 1.6)	113 ( 3.2)	57 ( 1.6)	2 ( 0.1)	1 ( 0.0)					229 ( 6.5)
合計		0 ( 0.0)	0 ( 0.0)	0 ( 0.0)	0 ( 0.0)	0 ( 0.0)	0 ( 0.0)	0 ( 0.0)	0 ( 0.0)	102 ( 2.9)	205 ( 5.8)	80 ( 2.3)	2 ( 0.1)	1 ( 0.0)	0 ( 0.0)	0 ( 0.0)	0 ( 0.0)	390 ( 11.1)
有義波が25cm以下の回数																		3136 ( 88.9)
合計																		3526 (100.0)

表 - 14.20(c) 伊王島 f4周期帯領域における波高・波向階級別出現頻度統計

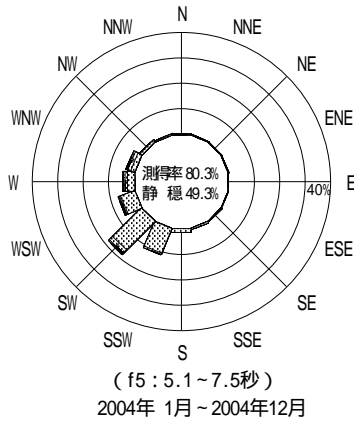
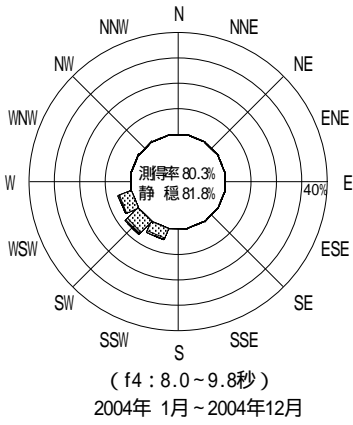
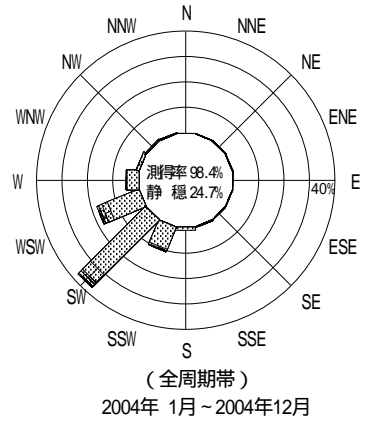
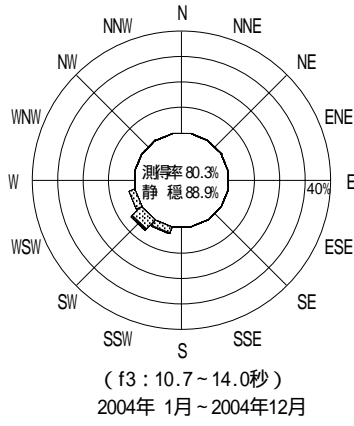
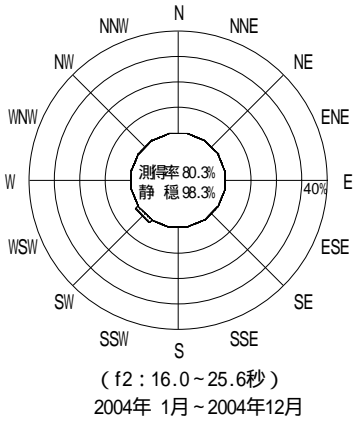
2004年 1月～2004年12月(年) 波向・波高階級別出現頻度表 (f4: 8.0～9.8秒) 観測地点: 伊王島

波高	波向	NNE	NE	ENE	E	ESE	SE	SSE	S	SSW	SW	WSW	W	WNW	NW	NNW	N	合計
801～																		0 (0.0)
751～800																		0 (0.0)
701～750																		0 (0.0)
651～700																		0 (0.0)
601～650																		0 (0.0)
551～600																		0 (0.0)
501～550																		0 (0.0)
451～500																		0 (0.0)
401～450																		0 (0.0)
351～400																		0 (0.0)
301～350											2 (0.1)							2 (0.1)
251～300									1 (0.0)			1 (0.0)						2 (0.1)
201～250										5 (0.1)		1 (0.0)						6 (0.2)
176～200									2 (0.1)	3 (0.1)	3 (0.1)							8 (0.2)
151～175									2 (0.1)	8 (0.2)	2 (0.1)							12 (0.3)
126～150									10 (0.3)	13 (0.4)	1 (0.0)							24 (0.7)
101～125									12 (0.3)	13 (0.4)	11 (0.3)							36 (1.0)
76～100									15 (0.4)	34 (1.0)	11 (0.3)							60 (1.7)
51～75									24 (0.7)	56 (1.6)	47 (1.3)							127 (3.6)
26～50								1 (0.0)	107 (3.0)	124 (3.5)	120 (3.4)	4 (0.1)	7 (0.2)					363 (10.3)
合計		0 (0.0)	0 (0.0)	0 (0.0)	0 (0.0)	0 (0.0)	0 (0.0)	0 (0.0)	1 (0.0)	173 (4.9)	258 (7.3)	197 (5.6)	4 (0.1)	7 (0.2)	0 (0.0)	0 (0.0)	0 (0.0)	640 (18.2)
有義波が25cm以下の回数																		2886 (81.8)
合計																		3526 (100.0)

表 - 14.20(d) 伊王島 f5周期帯領域における波高・波向階級別出現頻度統計

2004年 1月～2004年12月(年) 波向・波高階級別出現頻度表 (f5: 5.1～7.5秒) 観測地点: 伊王島

波高	波向	NNE	NE	ENE	E	ESE	SE	SSE	S	SSW	SW	WSW	W	WNW	NW	NNW	N	合計
801～																		0 (0.0)
751～800																		0 (0.0)
701～750																		0 (0.0)
651～700																		0 (0.0)
601～650																		0 (0.0)
551～600																		0 (0.0)
501～550																		0 (0.0)
451～500																		0 (0.0)
401～450																		0 (0.0)
351～400																		0 (0.0)
301～350																		0 (0.0)
251～300											1 (0.0)	3 (0.1)						4 (0.1)
201～250									2 (0.1)	8 (0.2)	5 (0.1)	6 (0.2)	6 (0.2)					27 (0.8)
176～200										5 (0.1)	5 (0.1)	13 (0.4)	5 (0.1)	1 (0.0)				29 (0.8)
151～175									3 (0.1)	13 (0.4)	8 (0.2)	13 (0.4)	12 (0.3)	3 (0.1)				52 (1.5)
126～150								1 (0.0)	7 (0.2)	19 (0.5)	7 (0.2)	12 (0.3)	22 (0.6)	1 (0.0)				69 (2.0)
101～125									15 (0.4)	39 (1.1)	9 (0.3)	17 (0.5)	21 (0.6)	2 (0.1)				103 (2.9)
76～100								5 (0.1)	47 (1.3)	98 (2.8)	14 (0.4)	21 (0.6)	20 (0.6)	9 (0.3)	1 (0.0)	1 (0.0)		216 (6.1)
51～75	4 (0.1)					2 (0.1)	1 (0.0)	9 (0.3)	92 (2.6)	149 (4.2)	50 (1.4)	25 (0.7)	17 (0.5)	7 (0.2)	7 (0.2)	5 (0.1)		368 (10.4)
26～50	4 (0.1)	6 (0.2)	5 (0.1)	6 (0.2)	4 (0.1)	9 (0.3)	19 (0.5)	46 (1.3)	235 (6.7)	318 (9.0)	146 (4.1)	58 (1.6)	27 (0.8)	21 (0.6)	11 (0.3)	3 (0.1)		918 (26.0)
合計	8 (0.2)	6 (0.2)	5 (0.1)	6 (0.2)	4 (0.1)	11 (0.3)	20 (0.6)	61 (1.7)	401 (11.4)	650 (18.4)	247 (7.0)	165 (4.7)	130 (3.7)	44 (1.2)	19 (0.5)	9 (0.3)		1786 (50.7)
有義波が25cm以下の回数																		1740 (49.3)
合計																		3526 (100.0)



伊王島

波高(m)

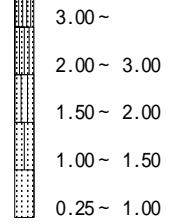


図 - 12.20 伊王島 波高・波向別出現頻度図 ( f2 , f3 , f4 , f5 , 全周期帯 )