

表 - 10.33 小名浜 波高・波向別出現頻度統計 (2004年1月~2004年12月)  
 2004年1月~2004年12月(年) 波高・波向階級別出現頻度表 (有義波) 観測地点: 小名浜

波高	波向	NNE	NE	ENE	E	ESE	SE	SSE	S	SSW	SW	WSW	W	WNW	NW	NNW	N	合計	
801 ~																		0 ( 0.0)	
751 ~ 800																		0 ( 0.0)	
701 ~ 750																		0 ( 0.0)	
651 ~ 700																		0 ( 0.0)	
601 ~ 650																		0 ( 0.0)	
551 ~ 600																		0 ( 0.0)	
501 ~ 550																		0 ( 0.0)	
451 ~ 500						1 ( 0.0)		1 ( 0.0)										2 ( 0.1)	
401 ~ 450					1 ( 0.0)	1 ( 0.0)		2 ( 0.1)										4 ( 0.1)	
351 ~ 400						1 ( 0.0)	1 ( 0.0)	3 ( 0.1)										5 ( 0.1)	
301 ~ 350						3 ( 0.1)	6 ( 0.2)	15 ( 0.4)										24 ( 0.6)	
251 ~ 300					5 ( 0.1)	9 ( 0.2)	13 ( 0.3)	24 ( 0.6)										51 ( 1.4)	
201 ~ 250			1 ( 0.0)	22 ( 0.6)	46 ( 1.2)	28 ( 0.7)	54 ( 1.4)											151 ( 4.0)	
176 ~ 200				41 ( 1.1)	64 ( 1.7)	30 ( 0.8)	49 ( 1.3)											184 ( 4.9)	
151 ~ 175			3 ( 0.1)	66 ( 1.8)	106 ( 2.8)	42 ( 1.1)	74 ( 2.0)											291 ( 7.7)	
126 ~ 150			12 ( 0.3)	77 ( 2.0)	155 ( 4.1)	78 ( 2.1)	95 ( 2.5)											417 ( 11.1)	
101 ~ 125			9 ( 0.2)	123 ( 3.3)	292 ( 7.7)	153 ( 4.1)	132 ( 3.5)											709 ( 18.8)	
76 ~ 100			36 ( 1.0)	175 ( 4.6)	419 ( 11.1)	269 ( 7.1)	134 ( 3.6)											1033 ( 27.4)	
51 ~ 75			46 ( 1.2)	100 ( 2.7)	306 ( 8.1)	255 ( 6.8)	88 ( 2.3)											795 ( 21.1)	
26 ~ 50			3 ( 0.1)	9 ( 0.2)	41 ( 1.1)	27 ( 0.7)	23 ( 0.6)											103 ( 2.7)	
合計		0 ( 0.0)	0 ( 0.0)	110 ( 2.9)	619 ( 16.4)	1444 ( 38.3)	902 ( 23.9)	694 ( 18.4)	0 ( 0.0)	0 ( 0.0)	0 ( 0.0)	0 ( 0.0)	0 ( 0.0)	0 ( 0.0)	0 ( 0.0)	0 ( 0.0)	0 ( 0.0)	3769 ( 100.0)	
																		有義波が25cm以下の回数	0 ( 0.0)
																		合計	3769 ( 100.0)

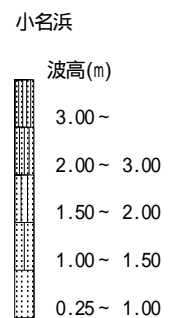
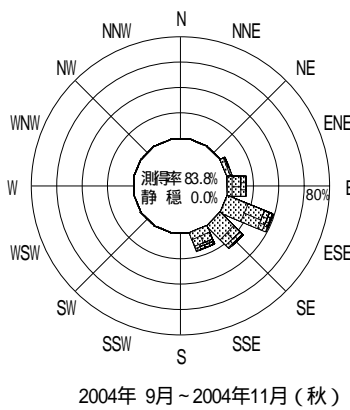
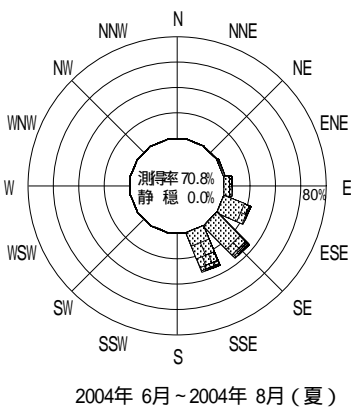
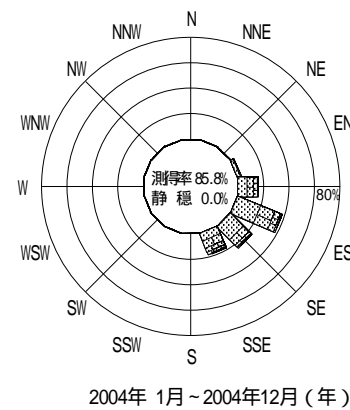
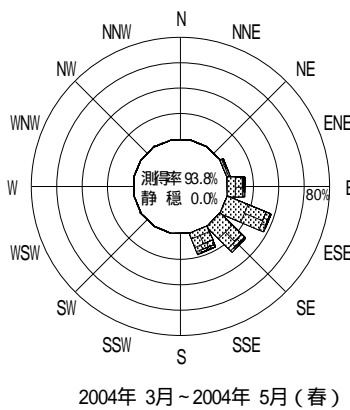
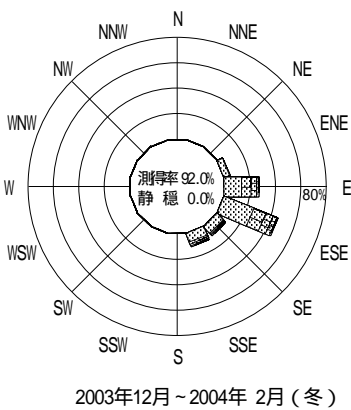


図 - 8.33 小名浜 波高・波向別出現頻度図