

表 - 10.26 むつ小川原 波高・波向別出現頻度統計 (2004年1月~2004年12月)

2004年1月~2004年12月(年)

波高・波向階級別出現頻度表 (有義波)

観測地点: むつ小川原

波高	波向	NNE	NE	ENE	E	ESE	SE	SSE	S	SSW	SW	WSW	W	WNW	NW	NNW	N	合計	
801 ~																		0 (0.0)	
751 ~ 800				1 (0.0)														1 (0.0)	
701 ~ 750			1 (0.0)															1 (0.0)	
651 ~ 700				2 (0.1)														2 (0.1)	
601 ~ 650				1 (0.0)														1 (0.0)	
551 ~ 600				4 (0.2)														4 (0.2)	
501 ~ 550				4 (0.2)	4 (0.2)													8 (0.3)	
451 ~ 500				6 (0.3)	4 (0.2)													10 (0.4)	
401 ~ 450				4 (0.2)	9 (0.4)	3 (0.1)	1 (0.0)											17 (0.7)	
351 ~ 400				10 (0.4)	11 (0.5)		2 (0.1)											23 (1.0)	
301 ~ 350				10 (0.4)	16 (0.7)	1 (0.0)	1 (0.0)											28 (1.2)	
251 ~ 300		1 (0.0)	20 (0.9)	22 (0.9)	5 (0.2)	1 (0.0)												49 (2.1)	
201 ~ 250		1 (0.0)	26 (1.1)	36 (1.5)	14 (0.6)													77 (3.3)	
176 ~ 200			22 (0.9)	42 (1.8)	15 (0.6)													79 (3.4)	
151 ~ 175		1 (0.0)	36 (1.5)	60 (2.6)	20 (0.9)													117 (5.0)	
126 ~ 150		3 (0.1)	51 (2.2)	59 (2.5)	20 (0.9)	1 (0.0)												134 (5.7)	
101 ~ 125		8 (0.3)	50 (2.1)	127 (5.4)	43 (1.8)													228 (9.8)	
76 ~ 100		15 (0.6)	91 (3.9)	239 (10.2)	60 (2.6)	1 (0.0)												406 (17.4)	
51 ~ 75		14 (0.6)	113 (4.8)	365 (15.6)	99 (4.2)	2 (0.1)												593 (25.4)	
26 ~ 50		8 (0.3)	49 (2.1)	358 (15.3)	129 (5.5)	6 (0.3)												550 (23.6)	
合計		0 (0.0)	52 (2.2)	500 (21.4)	1352 (57.9)	409 (17.5)	15 (0.6)	0 (0.0)	0 (0.0)	0 (0.0)	0 (0.0)	0 (0.0)	0 (0.0)	0 (0.0)	0 (0.0)	0 (0.0)	0 (0.0)	2328 (99.7)	
																		有義波が25cm以下の回数	6 (0.3)
																		合計	2334 (100.0)

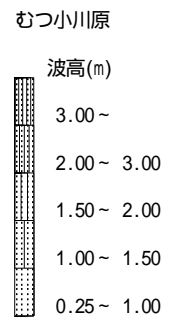
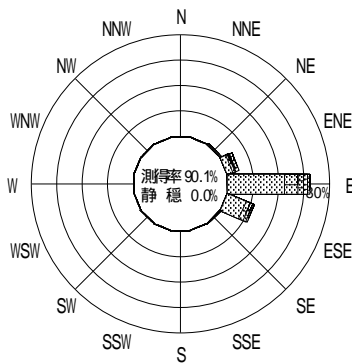
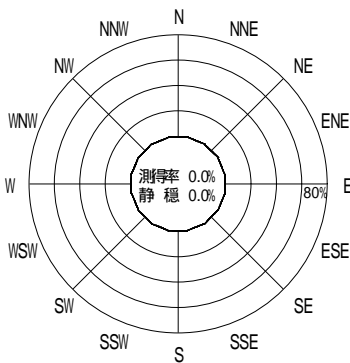
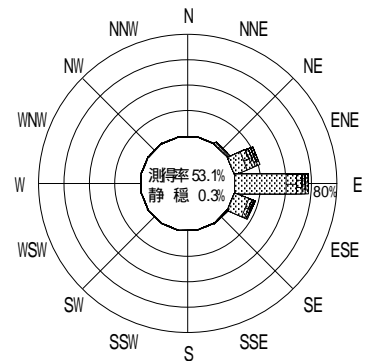
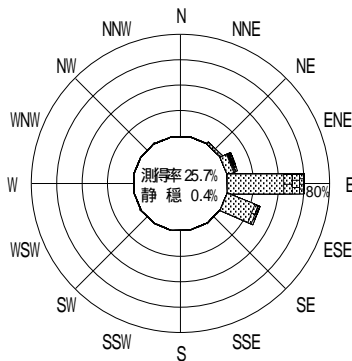
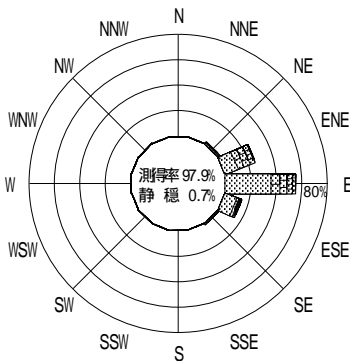


図 - 8.26 むつ小川原 波高・波向別出現頻度図