

付表 - B.3.31(a) 小名浜 f2周期帯領域における波高・波向階級別出現頻度統計
 2001年 1月～2001年12月(年) 波向・波高階級別出現頻度表 (f2 : 16.0～25.6秒) 観測地点 : 小名浜

波高 波向	NNE	NE	ENE	E	ESE	SE	SSE	S	SSW	SW	WSW	W	WNW	NW	NNW	N	合計
801～																	0 (0.0)
751～800																	0 (0.0)
701～750																	0 (0.0)
651～700																	0 (0.0)
601～650																	0 (0.0)
551～600																	0 (0.0)
501～550																	0 (0.0)
451～500																	0 (0.0)
401～450																	0 (0.0)
351～400																	0 (0.0)
301～350																	0 (0.0)
251～300																	0 (0.0)
201～250																	3 (0.1)
176～200																	3 (0.1)
151～175																	3 (0.1)
126～150																	3 (0.1)
101～125				1 (0.0)	2 (0.1)	10 (0.3)											13 (0.4)
76～100				3 (0.1)	22 (0.6)	9 (0.3)											34 (1.0)
51～75				8 (0.2)	56 (1.6)	25 (0.7)	4 (0.1)										93 (2.7)
26～50				108 (3.1)	184 (5.3)	74 (2.1)	14 (0.4)										380 (10.9)
合計	0 (0.0)	0 (0.0)	0 (0.0)	120 (3.4)	264 (7.6)	130 (3.7)	18 (0.5)	0 (0.0)	0 (0.0)	0 (0.0)	0 (0.0)	0 (0.0)	0 (0.0)	0 (0.0)	0 (0.0)	0 (0.0)	532 (15.3)
有義波が25cm以下の回数																	2950 (84.7)
合計																	3482 (100.0)

付表 - B.3.31(b) 小名浜 f3周期帯領域における波高・波向階級別出現頻度統計
 2001年 1月～2001年12月(年) 波向・波高階級別出現頻度表 (f3 : 10.7～14.0秒) 観測地点 : 小名浜

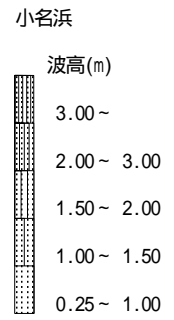
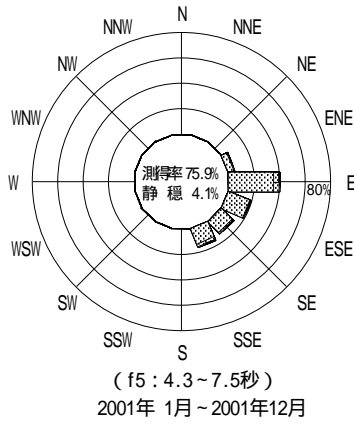
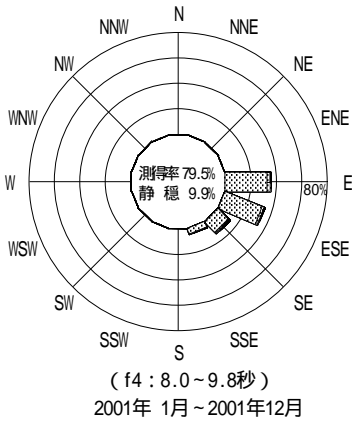
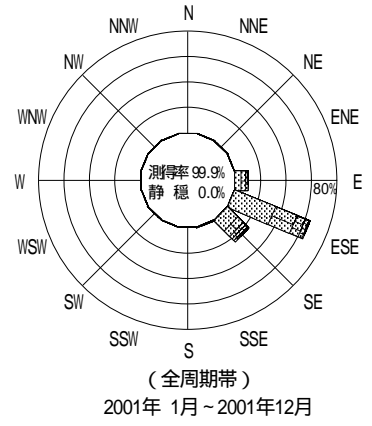
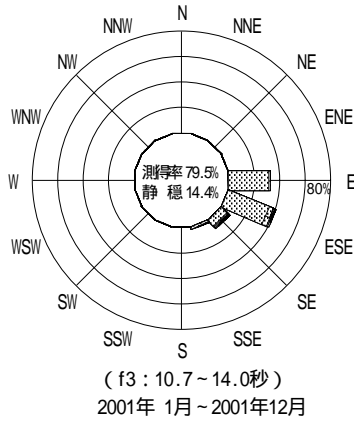
波高 波向	NNE	NE	ENE	E	ESE	SE	SSE	S	SSW	SW	WSW	W	WNW	NW	NNW	N	合計
801～																	0 (0.0)
751～800																	0 (0.0)
701～750																	0 (0.0)
651～700																	0 (0.0)
601～650																	0 (0.0)
551～600																	0 (0.0)
501～550																	0 (0.0)
451～500																	0 (0.0)
401～450																	0 (0.0)
351～400																	5 (0.1)
301～350																	17 (0.5)
251～300																	19 (0.5)
201～250																	34 (1.0)
176～200				1 (0.0)	12 (0.3)	10 (0.3)	2 (0.1)										25 (0.7)
151～175				4 (0.1)	25 (0.7)	11 (0.3)	4 (0.1)										44 (1.3)
126～150				12 (0.3)	47 (1.3)	17 (0.5)	3 (0.1)										79 (2.3)
101～125				33 (0.9)	75 (2.2)	26 (0.7)	2 (0.1)										136 (3.9)
76～100				108 (3.1)	108 (3.1)	30 (0.9)	3 (0.1)										249 (7.2)
51～75				304 (8.7)	188 (5.4)	45 (1.3)	29 (0.8)										566 (16.3)
26～50				702 (20.2)	928 (26.7)	154 (4.4)	23 (0.7)										1807 (51.9)
合計	0 (0.0)	0 (0.0)	0 (0.0)	1164 (33.4)	1419 (40.8)	327 (9.4)	71 (2.0)	0 (0.0)	0 (0.0)	0 (0.0)	0 (0.0)	0 (0.0)	0 (0.0)	0 (0.0)	0 (0.0)	0 (0.0)	2981 (85.6)
有義波が25cm以下の回数																	501 (14.4)
合計																	3482 (100.0)

付表 - B.3.31(c) 小名浜 f4周期帯領域における波高・波向階級別出現頻度統計
 2001年 1月～2001年12月(年) 波向・波高階級別出現頻度表 (f4 : 8.0～9.8秒) 観測地点 : 小名浜

波高	波向	NNE	NE	ENE	E	ESE	SE	SSE	S	SSW	SW	WSW	W	WNW	NW	NNW	N	合計
801～																		0 (0.0)
751～800																		0 (0.0)
701～750																		0 (0.0)
651～700																		0 (0.0)
601～650																		0 (0.0)
551～600																		0 (0.0)
501～550																		0 (0.0)
451～500																		0 (0.0)
401～450																		0 (0.0)
351～400																		0 (0.0)
301～350																		0 (0.0)
251～300						1 (0.0)	1 (0.0)											2 (0.1)
201～250					2 (0.1)	10 (0.3)	11 (0.3)	3 (0.1)										26 (0.7)
176～200					10 (0.3)	5 (0.1)	14 (0.4)	1 (0.0)										30 (0.9)
151～175					7 (0.2)	9 (0.3)	22 (0.6)	6 (0.2)										44 (1.3)
126～150					24 (0.7)	16 (0.5)	12 (0.3)	1 (0.0)										53 (1.5)
101～125					67 (1.9)	36 (1.0)	18 (0.5)	9 (0.3)										130 (3.7)
76～100					143 (4.1)	126 (3.6)	53 (1.5)	23 (0.7)										345 (9.9)
51～75					408 (11.7)	338 (9.7)	103 (3.0)	47 (1.4)										896 (25.7)
26～50					612 (17.6)	654 (18.8)	253 (7.3)	93 (2.7)										1612 (46.3)
合計		0 (0.0)	0 (0.0)	0 (0.0)	1273 (36.6)	1195 (34.3)	487 (14.0)	183 (5.3)	0 (0.0)	0 (0.0)	0 (0.0)	0 (0.0)	0 (0.0)	0 (0.0)	0 (0.0)	0 (0.0)	0 (0.0)	3138 (90.1)
有義波が25cm以下の回数																		343 (9.9)
合計																		3481 (100.0)

付表 - B.3.31(d) 小名浜 f5周期帯領域における波高・波向階級別出現頻度統計
 2001年 1月～2001年12月(年) 波向・波高階級別出現頻度表 (f5 : 4.3～7.5秒) 観測地点 : 小名浜

波高	波向	NNE	NE	ENE	E	ESE	SE	SSE	S	SSW	SW	WSW	W	WNW	NW	NNW	N	合計
801～																		0 (0.0)
751～800																		0 (0.0)
701～750																		0 (0.0)
651～700																		0 (0.0)
601～650																		0 (0.0)
551～600																		0 (0.0)
501～550																		0 (0.0)
451～500																		0 (0.0)
401～450																		0 (0.0)
351～400																		0 (0.0)
301～350																		0 (0.0)
251～300																		0 (0.0)
201～250					2 (0.1)	2 (0.1)	3 (0.1)	5 (0.2)										12 (0.4)
176～200					1 (0.0)	1 (0.0)	9 (0.3)	9 (0.3)										20 (0.6)
151～175					2 (0.1)	21 (0.6)	9 (0.3)	14 (0.4)										52 (1.6)
126～150					8 (0.2)	45 (1.4)	9 (0.3)	25 (0.8)										99 (3.0)
101～125					7 (0.2)	93 (2.8)	13 (0.4)	49 (1.5)										186 (5.6)
76～100					18 (0.5)	196 (5.9)	55 (1.7)	88 (2.6)										419 (12.6)
51～75					62 (1.9)	518 (15.6)	245 (7.4)	164 (4.9)										1119 (33.6)
26～50					84 (2.5)	475 (14.3)	318 (9.6)	186 (5.6)										1282 (38.5)
合計		0 (0.0)	0 (0.0)	181 (5.4)	1351 (40.6)	652 (19.6)	465 (14.0)	540 (16.2)	0 (0.0)	0 (0.0)	0 (0.0)	0 (0.0)	0 (0.0)	0 (0.0)	0 (0.0)	0 (0.0)	0 (0.0)	3189 (95.9)
有義波が25cm以下の回数																		137 (4.1)
合計																		3326 (100.0)



付図 - B.2.31 小名浜 波高・波向別出現頻度図 (f2 , f3 , f4 , f5 , 全周期帯)