

表 - 10.31 小名浜 波高・波向別出現頻度統計 (2001年1月~2001年12月)

2001年1月~2001年12月(年)

波高・波向階級別出現頻度表 (有義波)

観測地点: 小名浜

波高	波向	NNE	NE	ENE	E	ESE	SE	SSE	S	SSW	SW	WSW	W	WNW	NW	NNW	N	合計	
801 ~																		0 (0.0)	
751 ~ 800																		0 (0.0)	
701 ~ 750																		0 (0.0)	
651 ~ 700																		0 (0.0)	
601 ~ 650																		0 (0.0)	
551 ~ 600																		0 (0.0)	
501 ~ 550																		0 (0.0)	
451 ~ 500						2 (0.0)	6 (0.1)											8 (0.2)	
401 ~ 450						1 (0.0)	10 (0.2)											11 (0.3)	
351 ~ 400						13 (0.3)	25 (0.6)											38 (0.9)	
301 ~ 350						25 (0.6)	18 (0.4)	1 (0.0)										44 (1.0)	
251 ~ 300					2 (0.0)	27 (0.6)	38 (0.9)	2 (0.0)										69 (1.6)	
201 ~ 250					12 (0.3)	112 (2.6)	55 (1.3)											179 (4.1)	
176 ~ 200			1 (0.0)		19 (0.4)	121 (2.8)	45 (1.0)	2 (0.0)										188 (4.3)	
151 ~ 175					43 (1.0)	184 (4.2)	72 (1.6)	2 (0.0)										301 (6.9)	
126 ~ 150					70 (1.6)	349 (8.0)	136 (3.1)	2 (0.0)										557 (12.7)	
101 ~ 125					95 (2.2)	437 (10.0)	139 (3.2)	3 (0.1)										674 (15.4)	
76 ~ 100					122 (2.8)	813 (18.6)	213 (4.9)	9 (0.2)										1157 (26.5)	
51 ~ 75					97 (2.2)	622 (14.2)	218 (5.0)	3 (0.1)										940 (21.5)	
26 ~ 50					11 (0.3)	122 (2.8)	75 (1.7)											208 (4.8)	
合計		0 (0.0)	0 (0.0)	1 (0.0)	471 (10.8)	2828 (64.7)	1060 (24.0)	24 (0.5)	0 (0.0)	0 (0.0)	0 (0.0)	0 (0.0)	0 (0.0)	0 (0.0)	0 (0.0)	0 (0.0)	0 (0.0)	4374 (100.0)	
																		有義波が25cm以下の回数	0 (0.0)
																		合計	4374 (100.0)

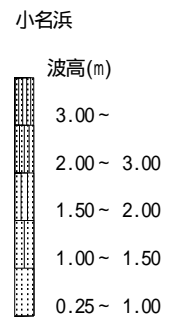
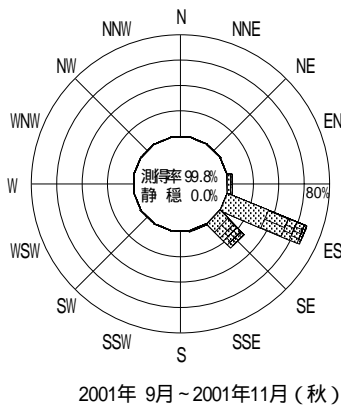
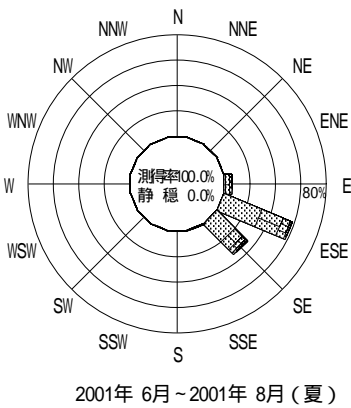
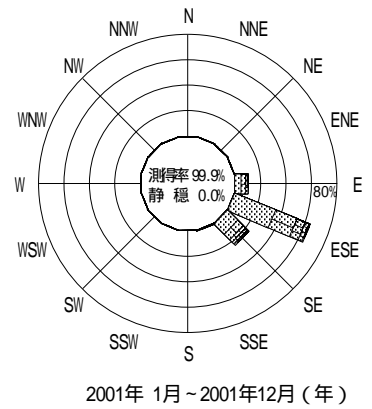
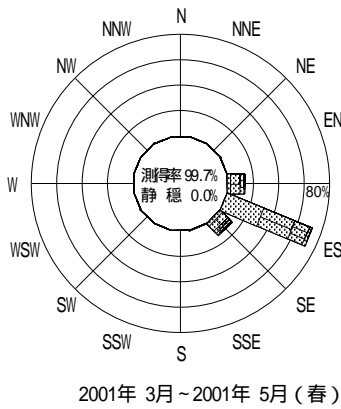
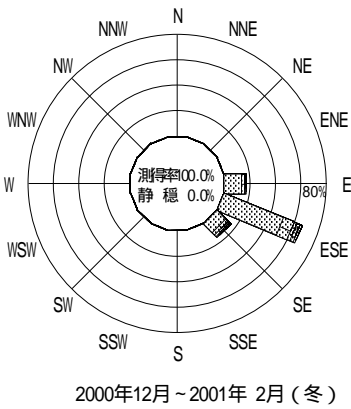


図 - 8.31 小名浜 波高・波向別出現頻度図