

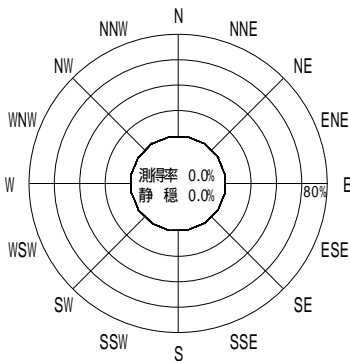
表 - 10.25 むつ小川原 波高・波向別出現頻度統計 (2001年1月~2001年12月)

2001年1月~2001年12月(年)

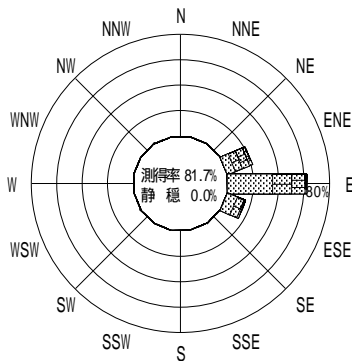
波高・波向階級別出現頻度表(有義波)

観測地点: むつ小川原

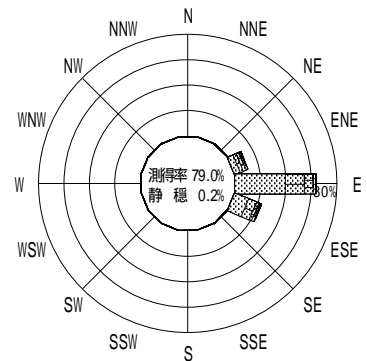
波高	波向	NNE	NE	ENE	E	ESE	SE	SSE	S	SSW	SW	WSW	W	WNW	NW	NNW	N	合計	
801~																		0 (0.0)	
751~800																		0 (0.0)	
701~750																		0 (0.0)	
651~700																		0 (0.0)	
601~650																		0 (0.0)	
551~600				1 (0.0)														1 (0.0)	
501~550					1 (0.0)													1 (0.0)	
451~500				1 (0.0)	3 (0.1)	4 (0.1)												8 (0.2)	
401~450				1 (0.0)	3 (0.1)	2 (0.1)												6 (0.2)	
351~400				2 (0.1)	9 (0.3)	6 (0.2)												17 (0.5)	
301~350				9 (0.3)	4 (0.1)	8 (0.2)												21 (0.6)	
251~300				17 (0.5)	21 (0.6)	18 (0.5)												56 (1.6)	
201~250		1 (0.0)	29 (0.8)	52 (1.5)	34 (1.0)													116 (3.4)	
176~200		1 (0.0)	29 (0.8)	68 (2.0)	30 (0.9)	1 (0.0)												129 (3.7)	
151~175		1 (0.0)	55 (1.6)	155 (4.5)	45 (1.3)	1 (0.0)												257 (7.4)	
126~150			33 (1.0)	199 (5.8)	81 (2.3)													313 (9.0)	
101~125		1 (0.0)	49 (1.4)	316 (9.1)	148 (4.3)													514 (14.9)	
76~100		7 (0.2)	79 (2.3)	482 (13.9)	157 (4.5)													725 (21.0)	
51~75			72 (2.1)	604 (17.5)	191 (5.5)	4 (0.1)												871 (25.2)	
26~50			20 (0.6)	322 (9.3)	76 (2.2)													418 (12.1)	
合計		0 (0.0)	11 (0.3)	397 (11.5)	2239 (64.7)	800 (23.1)	6 (0.2)	0 (0.0)	0 (0.0)	0 (0.0)	0 (0.0)	0 (0.0)	0 (0.0)	0 (0.0)	0 (0.0)	0 (0.0)	0 (0.0)	3453 (99.8)	
																		有義波が25cm以下の回数	7 (0.2)
																		合計	3460 (100.0)



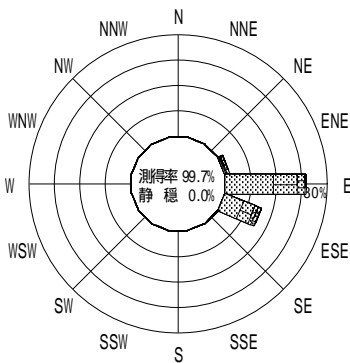
2000年12月~2001年2月(冬)



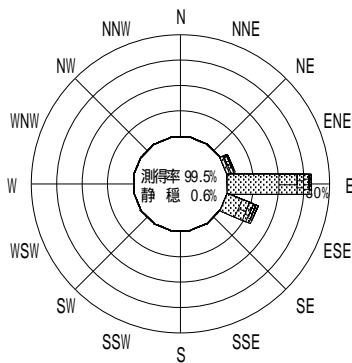
2001年3月~2001年5月(春)



2001年1月~2001年12月(年)



2001年6月~2001年8月(夏)



2001年9月~2001年11月(秋)

むつ小川原

波高(m)

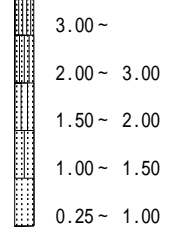


図 - 8.25 むつ小川原 波高・波向別出現頻度図